

KortInfo Konfliktsøgning

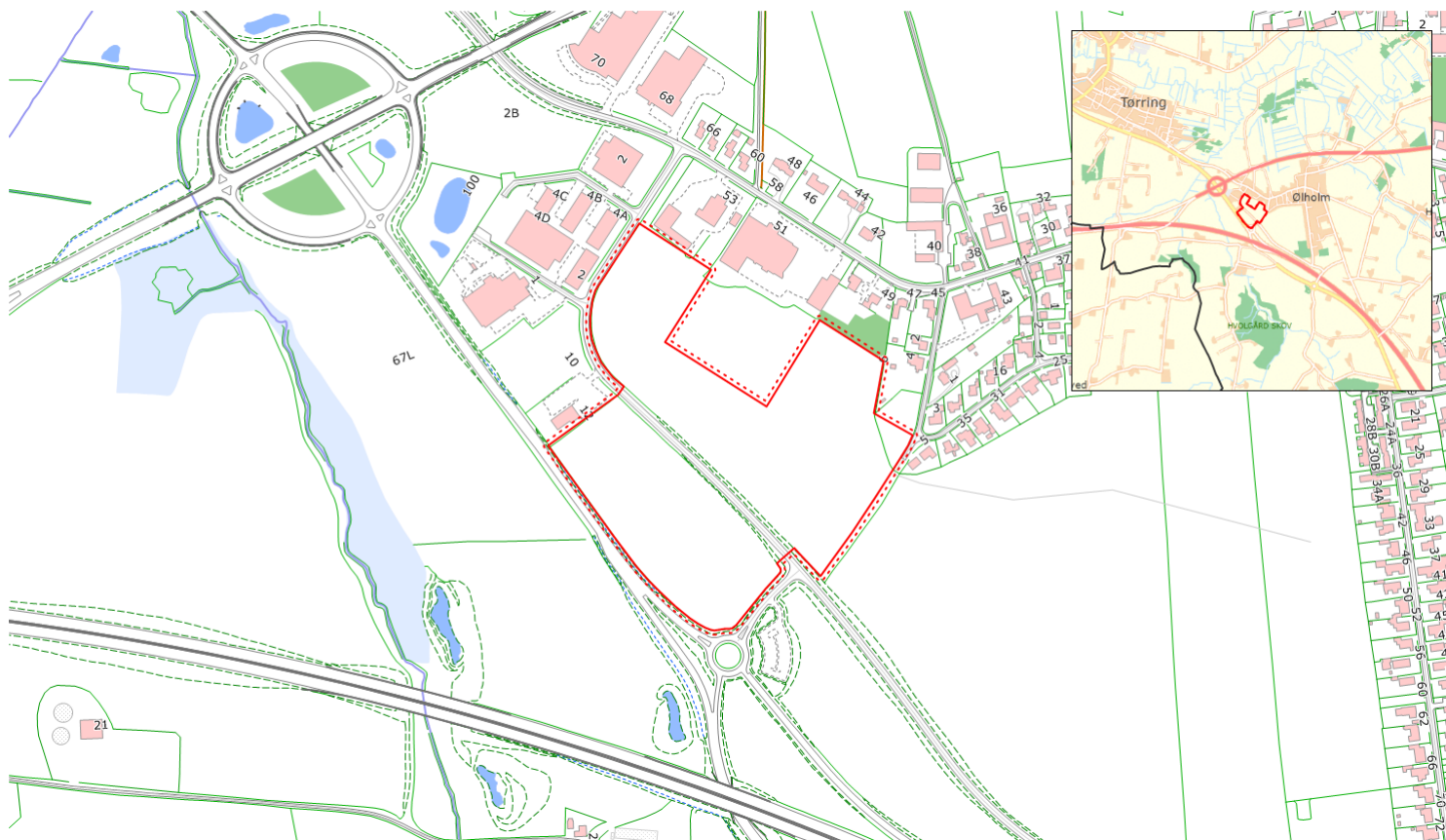
Rapport

Navn Erhvervsjord

Dato : 26-10-2017

Hedensted kommune

Konfliktsøgnings detaljer:



Konfliktsøgning beskrivelse:

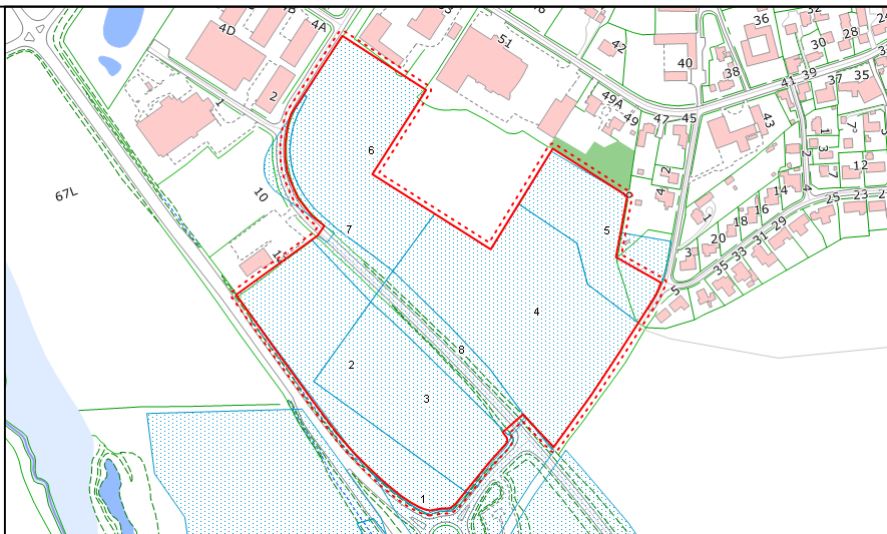
Navn	Buffer	Antal fundne objekter	Status
FFM - Kulturhistoriske arealer	5 m	8	Ok
FFM - Ikke fredede punkter	5 m	2	Ok
Forpagtninger	5 m	2	Ok
Kommuneplanrammer, vedtaget	5 m	2	Ok
Lokalplaner, vedtaget	5 m	1	Ok
V1-kortlagt	5 m	1	Ok
BanelInteresseZone	5 m	0	Ok
Beskyttede naturtyper	5 m	0	Ok
Beskyttede sten- og jorddiger	5 m	0	Ok
Beskyttede vandløb	5 m	0	Ok
Bevaringsværdige bygninger (JK)	5 m	0	Ok
FFM - Administrative arealer	5 m	0	Ok
FFM - Beskyttelseszoner	5 m	0	Ok
FFM - Fredede punkter	5 m	0	Ok
FFM - Kulturarvsarealer	5 m	0	Ok

Navn	Buffer	Antal fundne objekter	Status
FFM - Kulturhistoriske linjer	5 m	0	Ok
Fredede bygninger	5 m	0	Ok
Fredede områder	5 m	0	Ok
Fredskov	5 m	0	Ok
Kirkebyggelinjer	5 m	0	Ok
Kirkens fjernomgivelser (Vejle Amt)	5 m	0	Ok
Kirkens næromgivelser (Vejle Amt)	5 m	0	Ok
Kommuneplantillæg, forslag	5 m	0	Ok
Kommuneplantillæg, vedtaget	5 m	0	Ok
Lokaliseret (uafklaret)	5 m	0	Ok
Lokalplan under udarbejdelse	5 m	0	Ok
Lokalplaner afventer	5 m	0	Ok
Lokalplaner i gang	5 m	0	Ok
Lokalplaner, forslag	5 m	0	Ok
Masterplaner og byudvikling	5 m	0	Ok
Områdeklassificering	5 m	0	Ok
Skovbyggelinjer	5 m	0	Ok
Særlig planlægningszone	5 m	0	Ok
Særligt kirkeområde (Vejle Amt)	5 m	0	Ok
Søbeskyttelseslinjer	5 m	0	Ok
Udgået af kortlægning	5 m	0	Ok
Udgået inden kortlægning	5 m	0	Ok
V2-kortlagt	5 m	0	Ok
Vandresti afmærket HK	5 m	0	Ok
Åbeskyttelseslinjer	5 m	0	Ok

Lag: FFM - Kulturhistoriske arealer

Rumrer alle fortidsmindearealer, både fredede og ikke fredede.

Hvis arealet har et fredningsnummer i kolonnen "frednr", er arealet fredet, ellers ikke. Team Vand & Natur

**Objekt:1**

lokalitet_areal_lbnr	57566
systemnr	196965
stednr	170809
loknr	40
sbext	
frednr	
anlaegstype	Hus (evt. med stald)
datering	Jernalder
url	Link

Objekt:2

lokalitet_areal_lbnr	84637
systemnr	165631
stednr	170809
loknr	29
sbext	
frednr	
anlaegstype	Hus (evt. med stald)
datering	Jernalder
url	Link

Objekt:3

lokalitet_areal_lbnr	84638
systemnr	165631
stednr	170809
loknr	29
sbext	
frednr	
anlaegstype	Hus (evt. med stald)
datering	Jernalder
url	Link

Objekt:4

lokalitet_areal_lbnr	84639
systemnr	165631
stednr	170809
loknr	29
sbext	
frednr	
anlaegstype	Hus (evt. med stald)
datering	Jernalder
url	Link

Objekt:5

lokalitet_areal_lbnr	84640
systemnr	165631
stednr	170809
loknr	29
sbext	
frednr	
anlaegstype	Hus (evt. med stald)
datering	Jernalder
url	Link

Objekt:6

lokalitet_areal_lbnr	84641
systemnr	165631
stednr	170809
loknr	29
sbext	
frednr	
anlaegstype	Hus (evt. med stald)
datering	Jernalder
url	Link

Objekt:7

lokalitet_areal_lbnr	84642
systemnr	165631
stednr	170809
loknr	29
sbext	
frednr	
anlaegstype	Hus (evt. med stald)
datering	Jernalder
url	Link

Objekt:8

lokalitet_areal_lbnr	84643
----------------------	-------

Objekt:8 (fortsat)

systemnr	165631
stednr	170809
loknr	29
sbext	
frednr	
anlaegstype	Hus (evt. med stald)
datering	Jernalder
url	Link

Fortidsmindearealer



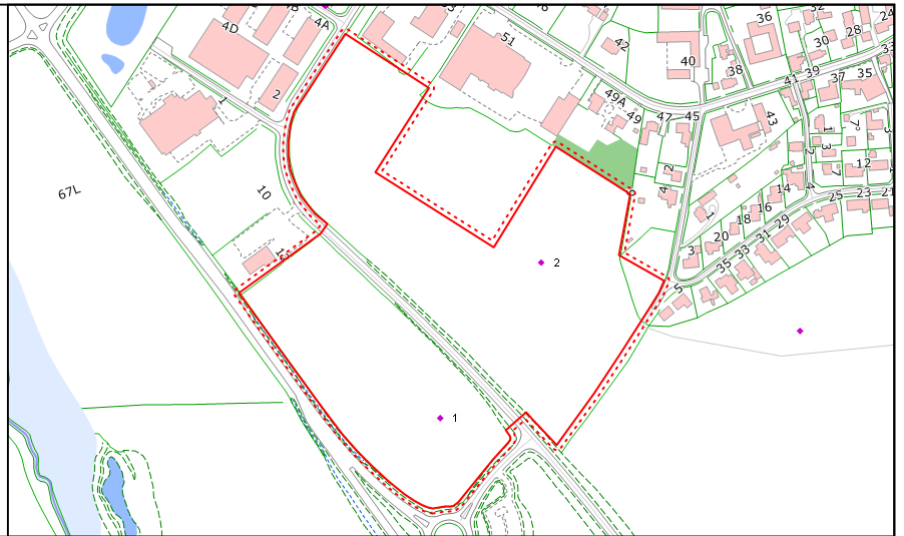
Ikke fredet



Fredet

Lag: FFM - Ikke fredede punkter

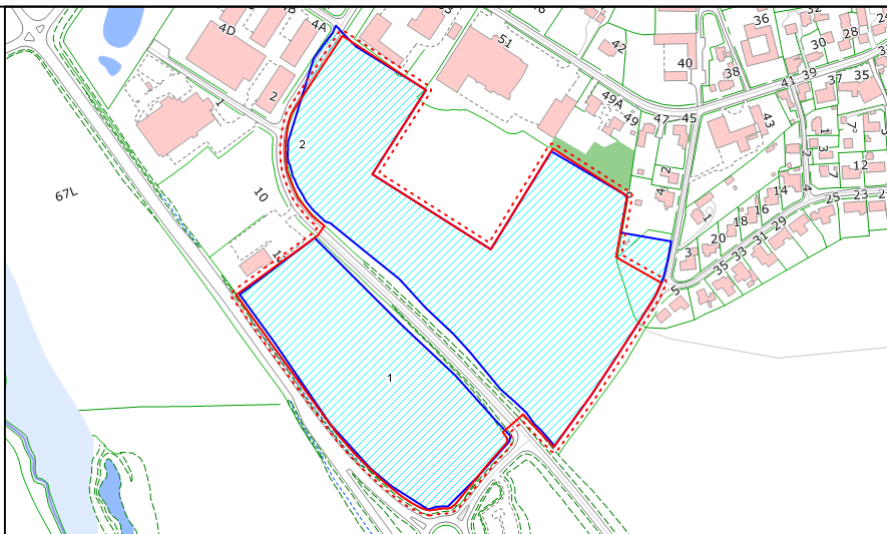
Team Vand & Natur

**Ikke fredede fortidsminder**

- ◆ Fund og fortidsminder - Punkt - ikke fredet

Lag: Forpagtninger

Sekretariatet i Fritid og Fællesskab

**Objekt:1**

kommunekode	766
OPRINDELSE	Matrikelkort
Forpagter_navn	Peter Juul Eggersgaard
Forpagter_formaal	
Udlejning	Vederlagsfrit
Landbrug	Ja
Note	pasningsaftale
Sagsnr	13.06.03-Ø54-211958
Gyldig_fra	2014-05-01
Gyldig_til	-
Link	
Forpagter_ID	20
Forpagt_vej	Nyborgvej
Forpagt_HusNr	10
Forpagt_postNr	7160
Forpagt_tlf	
Matr_nr	11z
Helt_Delvist	Delvist
Ejerlav	Ølholm By, Langskov
Vejnavn	Erhvervsparken
HusNr	
PostNr	7160
Ejendomsnr	
Areal_pr_matr	3,3 ha
Status_2	Aktiv

Objekt:2

kommunekode	766
OPRINDELSE	Matrikelkort
Forpagter_navn	Peter Juul Eggersgaard
Forpagter_formaal	
Udlejning	Vederlagsfrit

Objekt:2 (fortsat)

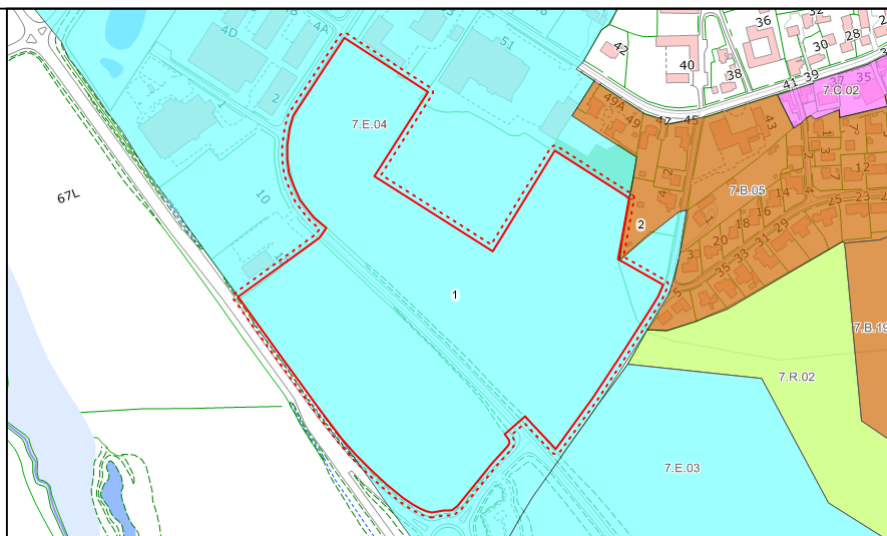
Landbrug	Ja
Note	pasningsaftale
Sagsnr	13.06.03-Ø54-211958
Gyldig_fra	2013-11-01
Gyldig_til	-
Link	
Forpagter_ID	20
Forpagt_vej	Nyborgvej
Forpagt_HusNr	10
Forpagt_postNr	7160
Forpagt_tlf	
Matr_nr	11z
Helt_Delvist	Delvist
Ejerlav	Ølholm By, Langskov
Vejnavn	Erhvervsparken
HusNr	
PostNr	7160
Ejendomsnr	
Areal_pr_matr	12 ha
Status_2	Aktiv

Forpagtninger

 Bortforpagtet areal

Lag: Kommuneplanrammer, vedtaget

By & Landskab

**Objekt:1**

oid	108790504
id	621913
planid	2181010
objektkode	10
komplan_id	2180639
komtil_id	
plantype	10,1
plannavn	Erhvervsparken, Ølholm
plannr	7.E.04
distrikt	7. Tørring - Lindved
anvgen	31
fzone	1
zone	1
anvspec	3120
anvkonkret	
datoforsl	20130515
datovedt	20131127
datoaflyst	
datoikraft	
datoattr	
datogeom	
bebygpct	50
bebygpctar	
m3_m2	
maxetager	4,00
maxbygnhjd	15,00
minmiljo	
maxmiljo	
notanvgen	
notomranv	
notbebygom	

Objekt:1 (fortsat)

notophold	
notmiljo	
notinfras	
notzone	
notlokalp	
notat	
dataproduct	Hedensted Kommune
digigrundl	Matrikelkort
digigrundd	
aktuel	True
datoopr	26-02-2013 08:47:17
datoopdt	11-12-2013 11:05:45
planstatus	V
doklink	Link
komnr	766
datostart	20130515
datoslut	20130731
bebygpcat	
anvendelsegenerel	Erhvervsområde
anvendelsespecifik	Lettere industri
anvendelsekonkret	
kommunenavn	Hedensted
zonestatus	Byzone
fremtidigzonestatus	Byzone
glkomnr	
glkomnavn	

Objekt:2


oid	108791219
id	622165
planid	2180983
objektkode	10
komplan_id	2180639
komtil_id	
plantype	10,1
plannavn	Skolevej kvarteret
plannr	7.B.05
distrikt	7. Tørring - Lindved
anvgen	11
fzone	1
zone	1
anvspec	1140
anvkonkret	
datoforsl	20130515

Objekt:2 (fortsat)

datovedt	20131127
datoaflyst	
datoikraft	
datoattr	
datogeom	
bebygpct	40
bebygpctar	
m3_m2	
maxetager	2,00
maxbygnhjd	8,50
minmiljo	
maxmiljo	
notanvgen	Der etableres institutioner i området.
notomranv	
notbebygom	
notophold	
notmiljo	
notinfras	Lokalplanlægning forudsætter håndtering af overfladevand.
notzone	
notlokalp	
notat	
dataprod	Hedensted Kommune
digigrundl	Matrikelkort
digigrundd	
aktuel	True
datoopr	26-02-2013 08:47:05
datoopdt	11-12-2013 11:05:45
planstatus	V
doklink	Link
komnr	766
datostart	20130515
datoslut	20130731
bebygpctaf	
anvendelsegenerel	Boligområde
anvendelsespecifik	Blandet boligområde
anvendelsekonkret	
kommunenavn	Hedensted
zonestatus	Byzone
fremtidigzonestatus	Byzone
glkomnr	
glkomnavn	

Kommuneplanrammer, vedtaget

 Boligområde

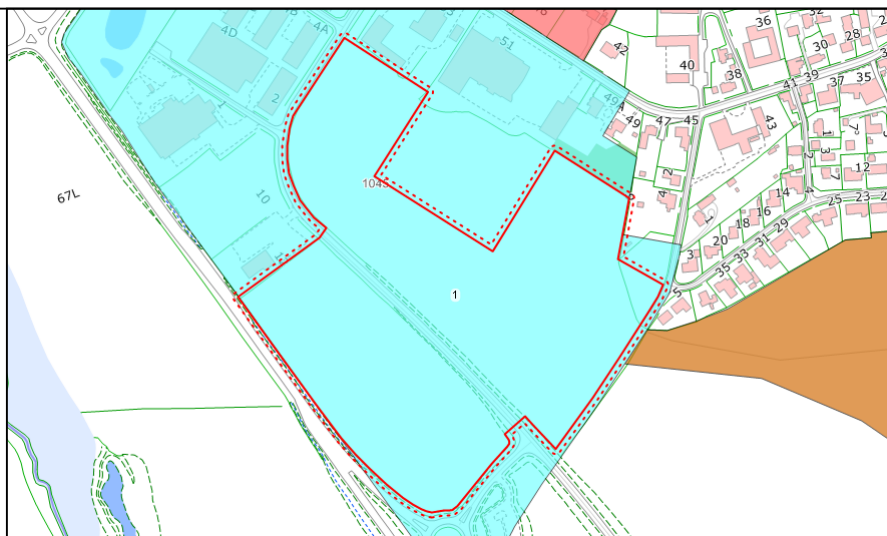
 Blandet bolig og erhverv

Kommuneplanrammer, vedtaget

-  Erhvervsområde
 -  Centerområde
 -  Rekreativt område
 -  Sommerhusområde
 -  Offentlige formål
 -  Teknisk anlæg
 -  Landområde
 -  Andet
-

Lag: Lokalplaner, vedtaget

By & Landskab

**Objekt:1**

oid	109450260
id	226113
planid	1315688
komnr	766
objektkode	20
plantype	20,1
plannr	1045
plannavn	For Erhvervsparken i Ølholm og Ølholm vest
anvgen	31
anvspec	3160
datoforsl	20091027
datovedt	20100622
datoaflyst	
datoikraft	20100629
datostart	20091028
datoslut	20091223
datoattr	
datogeom	
doklink	Link
distrikt	7. Tørring - Lindved
anvkonkret	
zone	1
bebygpct	50
bebygpctaf	Den enkelte ejendom
bebygpctar	
m3_m2	
maxetager	4,00
maxbygnhjd	15,00
minmiljo	1
maxmiljo	5
bevarbest	

Objekt:1 (fortsat)

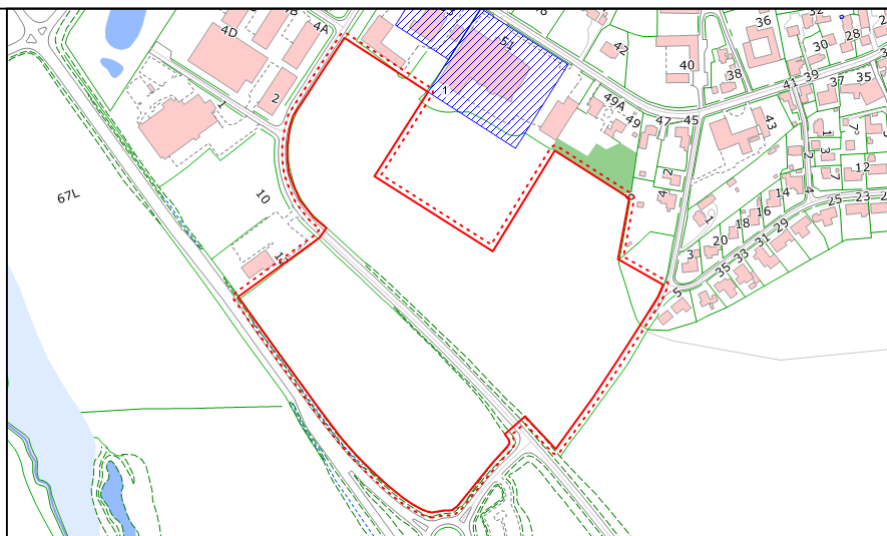
bebyggrad	
mingrund	4000
dataprod	Hedensted Kommune
digigrundl	Matrikelkort
digigrundd	
aktuel	True
datooprt	27-10-2009 11:53:00
datoopdt	25-10-2012 13:00:22
anvendelsegenerel	Erhvervsområde
anvendelsespecifik	Erhvervsområde
anvendelsekonkret	
kommunenavn	Hedensted
zonestatus	Byzone
planstatus	V
glkomnr	
glkomnavn	
megawatt	
vvmredeg	

Lokalplaner, vedtaget


-  Boligområde
-  Blandet bolig og erhverv
-  Erhvervsområde
-  Centerområde
-  Rekreativt område
-  Sommerhusområde
-  Offentlige formål
-  Teknisk anlæg
-  Landområde
-  Andet

Lag: V1-kortlagt

Team Industri

**Objekt:1**

Temanavn	Jordforurening V1
Oprettet	12-08-2015 20:17:46
Status	Gældende / Vedtaget
Offentlig	Synlig for alle
CVR_kode	29190925
CVR_navn	Region Midtjylland
Link	
Bemaerkning	
Lokalitet_nr	766-00344
Standat_tekst	
OBJECTID	3053
Temakode	2046
Objekt_id	{E0135F9B-DB78-4CE0-93C9-2BDCA7C62645}
Version_id	{08005126-E0AF-471D-A70C-0DD2CB8E1074}
Systid_fra	12-08-2015 20:17:46
Systid_til	
Oprindkode	0
Oprindelse	Ikke udfyldt
Statuskode	3
Off_kode	1
Bruger_id	1082johpee
DraftStatus	0
ListToApprove	
Standat_kode	

V1-kortlagt
 V1-kortlagt