

Hedensted Kommune
Niels Espes Vej 8
8722 Hedensted

Stationsparken 1
7160 Tørring
T: 79755000

Thomas H. Hansen
D: +4579755655
M: +4521269813
Mail:
Thomas.H.Hansen
@hedensted.dk
Sagsnr. 06.02.16-G01-1-25

Att. Johnny Andersen, Vejdrift og Anlæg

6.3.2025

Tilladelse efter vandløbslovens § 47 til etablering af stibro over Gudenåen på matr.nr. 14d, Stovgård Hgd., Tørring og matr.nr. 38b, Tørring By, Tørring

Bendt Niensens tegnestue ApS ved landskabsarkitekt Bendt Nielsen har den 18/2 2025 søgt om tilladelse til at etablere en bro over det offentlige vandløb Gudenåen i forbindelse med etablering af en sti langs hele Gudenåens forløb (Gudenåstien).

Projektet ønskes udført på matr.nr. 14d, Stovgård Hgd., Tørring og matr.nr. 38b, Tørring By, Tørring (figur 1). Begge matrikler er ejet af Hedensted Kommune.



Figur 1. Ortofoto 2024 © Hedensted Kommune. Broens omtrentlige placering over Gudenåen vest for Tørring er vist med en grøn cirkel.

Kommunens afgørelse

Tilladelsen meddeles efter vandløbslovens¹ § 47 og § 9 i bekendtgørelse om vandløbsregulering og restaurering m.v.²

Tilladelsen gives på følgende vilkår:

- Anlægsarbejdet skal udføres som beskrevet i ansøgningsmaterialet.
- Ansøger har pligt til at udlevere denne afgørelse til den eller de udførende part(er) og har ansvaret for at vilkårene overholdes.
- Under anlægsarbejdet, skal det sikres at vandløbet ikke tilføres materiale. Såfremt der mod forventning sker skade i vandløbet, er det ansøgers ansvar, og skaden skal straks udbedres for dennes regning.
- Hvis der sker skader på brinker, skal disse udbedres. Ved en evt. reetablering af brinker må disse ikke tilsås, men skal gro til naturligt.
- Broens fundament skal placeres udenfor selve vandløbsprofilen.
- Hvis broen på et senere tidspunkt skaber afstrømningsmæssige udfordringer eller på anden måde påvirker vandløbet uhensigtsmæssigt, kan vandløbsmyndigheden kræve den fjernet.
- Såfremt vandløbene på et tidspunkt skal reguleres, restaureres eller tilsvarende, kan ejer af broen blive ansvarlig for, at broen flyttes, så et vandløbsprojekt kan gennemføres.
- Hvis træværket skal behandles eller rengøres, må der udelukkende bruges produkter, der er beregnede til brug i ferskvand og som er miljømærkede med Svanen eller EU-blomsten.
- Det er lodsejers ansvar at fjerne broen, hvis den på et tidspunkt ikke vedligeholdes og ikke er sikker at benytte.

Tilladelsen bortfalder, såfremt den ikke udnyttes senest 3 år fra godkendelsesdatoen.

Gudenåen er beskyttet vandløb jf. naturbeskyttelseslovens §3³. Dispensation fra naturbeskyttelsesloven meddeles særskilt.

Ifølge museumslovens⁴ § 27 stk. 2 gælder følgende: Findes der under jordarbejde spor af fortidsminder, skal arbejdet standses, i det omfang det berører fortidsmindet. Fortidsmindet skal straks anmeldes til kulturministeren eller det nærmeste statslige eller statsa-

¹ Lovbekendtgørelse nr. 1217 af 25. november 2019 om bekendtgørelse om lov om vandløb.

² Bekendtgørelse nr. 834 af 27. juni 2016 om bekendtgørelse om vandløbsregulering og –restaurering m.v.

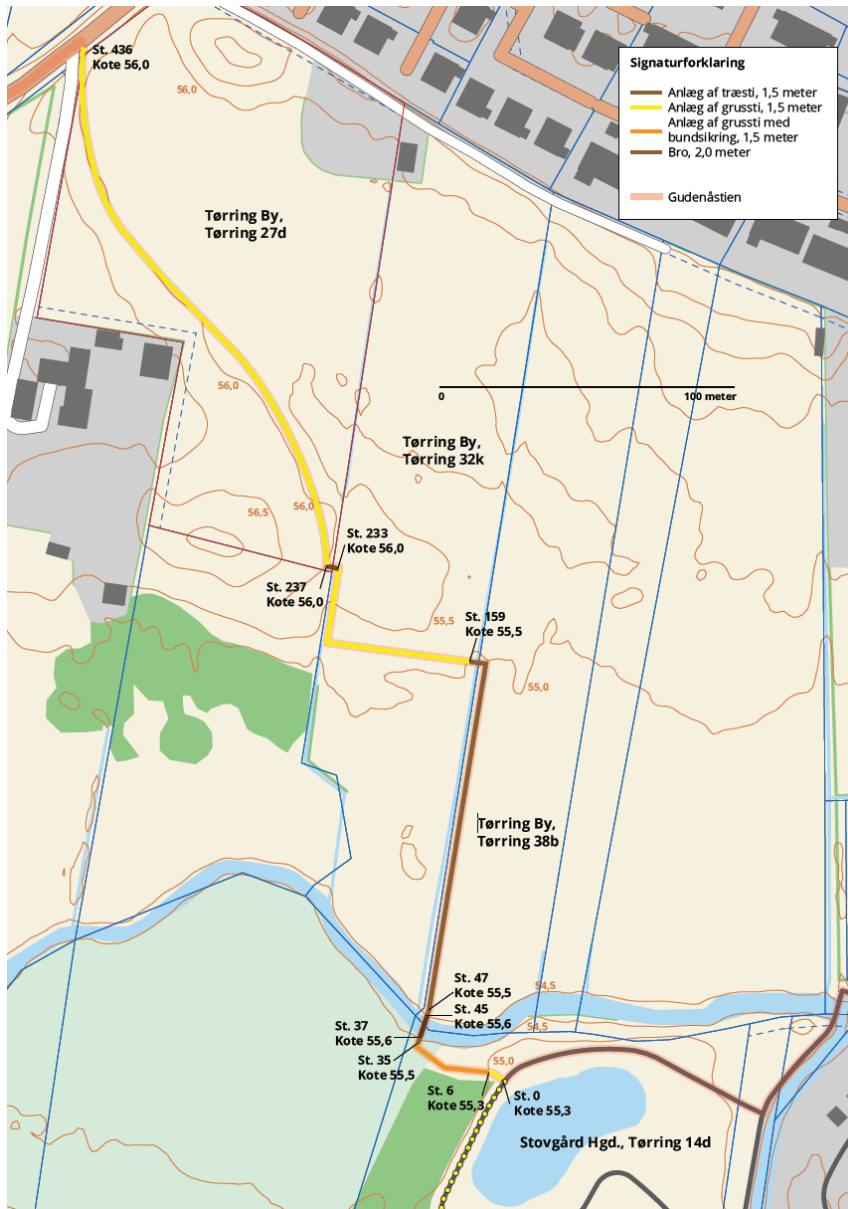
³ Lovbekendtgørelse nr. 927 af 28. juni 2024.

⁴ Lovbekendtgørelse nr. 358 af 8. august 2014 om bekendtgørelse af museumsloven.

nerkendte kulturhistoriske museum. Henvendelse til Vejle Museerne tlf. 76813100 eller museerne@vejle.dk.

Sagsfremstilling

Gudenåstien er et samarbejde mellem 8 kommuner: Vejle, Hedensted, Horsens, Skanderborg, Silkeborg, Favrskov, Viborg og Randers samt tre enheder af Naturstyrelsen: Trekantsområdet, Søhøjlandet og Kronjylland. Når stien er færdig, vil der være en sammenhængende sti i hele Gudenåens længde på ca. 170 km fra kilde til fjord. Den ansøgte bro indgår i stisystemet og er medvirkende til, at allerede eksisterende dele af stien forbindes (Figur 2).



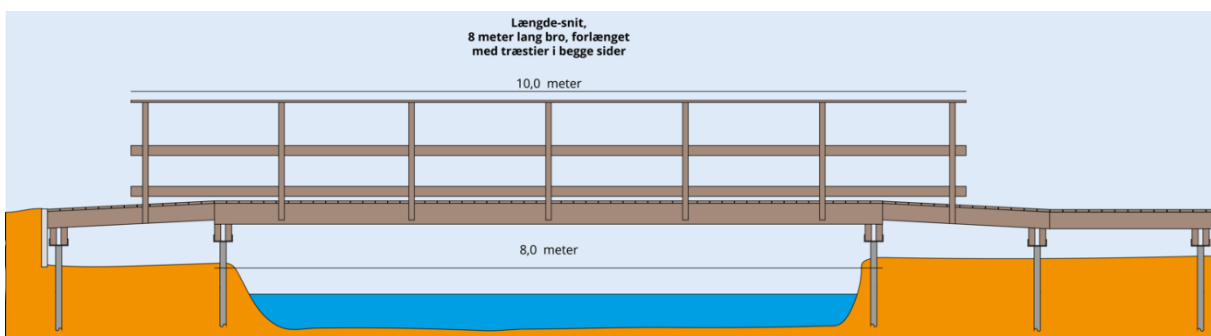
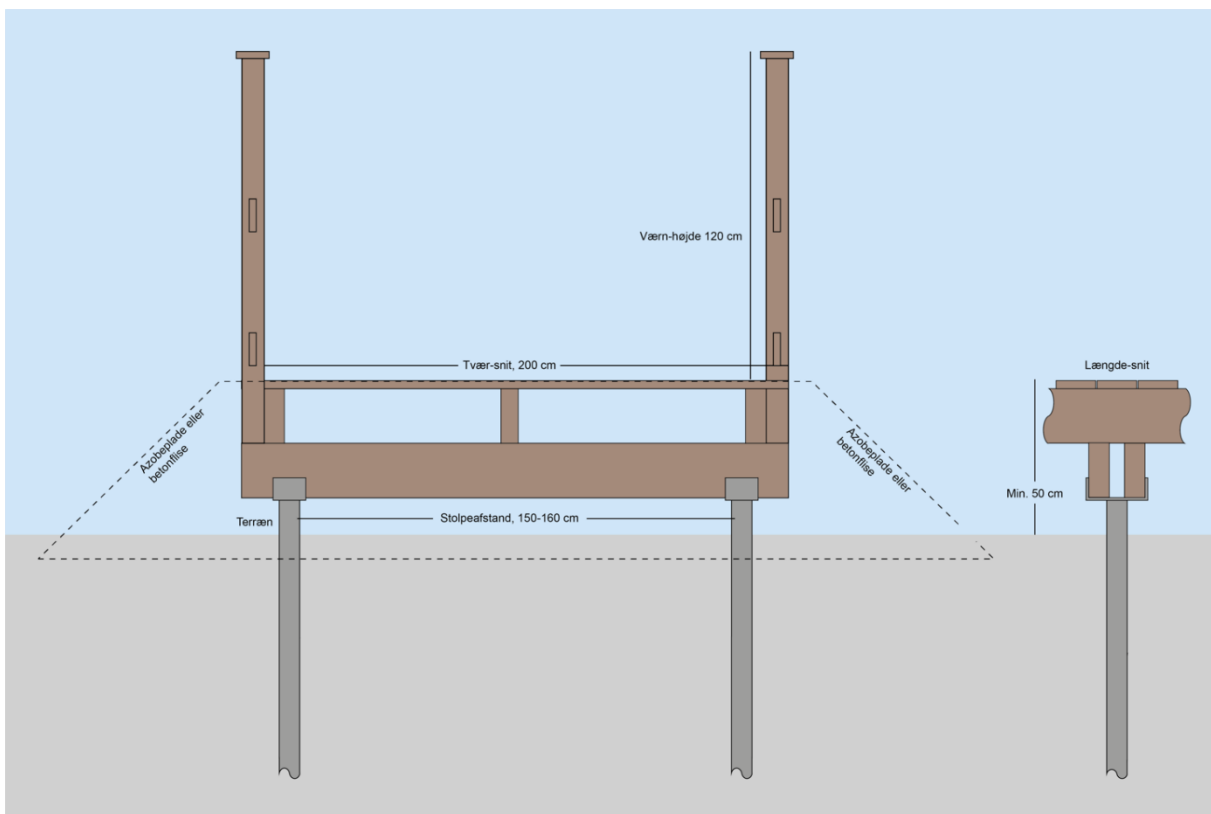
Figur 2. Kortet viser Gudenåstiens forløb vest for Tørring, samt stiens krydsning af Gudenåen på matr.nr. 14d, Stovgård Hgd., Tørring og matr.nr. 38b, Tørring By, Tørring.

Der skal etableres en bro med en bredde på 2,0 meter og en længde på 12 meter. Broen udføres som en trækonstruktion med stålskruer eller stolper i hårdt træ som fundamentstolper. Dækbrædder etableres i 3,2 cm tykkelse og skal være uhøvlede for at mindske risiko for skrid. Mellem vangerne og dækbrædder etableres en fugtspærre af tagpap. Afstand mellem dækbrædder skal være 1,2-1,5 cm. Dækbrædder skal afsluttes med kærneved opad. Der anvendes enten eg, robinie eller hårdt træ, og alt træet skal være PFC eller FSC-certificeret træ.

På begge sider af broen etableres der et åbent værn. Værnet skal være 1,2 meter højt og have fod-, knæ- og håndliste. Fodliste placeres således, at der er min. 5 cm luft under fodliste ned til dækbrædder.

Broen vil i farveholdning fra begyndelsen stå i brune nuancer, men med tiden bliver træværket mere gråligt.

Nedenfor ses en detaljetegning af den ansøgte bro både som tvær- og længdesnit.



Kommuneplan

Der er i kommuneplanen udpeget Naturbeskyttelsesområde og Økologiske forbindelser indenfor Grønt Danmarkskort på baggrund af beskyttede naturtyper. Der er også udpeget Klimatilpasningsområder og Lavbund med middelfrisiko for okker samt udpeget Rekreative områder.

Se retningslinjer for kommuneplanens udpegninger på [kommunens hjemmeside](#).

Da der med projektet og de stillede vilkår tages hensyn til naturværdier og hydrologi vurderes projektet at ikke være i uoverensstemmelse med retningslinjer for Grønt Danmarkskort eller Klimatilpasningsområde.

Projektet vil fremme den rekreative adgang til området og er dermed i overensstemmelse med kommuneplanens Rekreative Områder.

Kommunens vurdering

Hedensted Kommune vurderer, at der kan meddeles tilladelse til det ansøgte, da etableringen af broen ikke vil påvirke natur og miljø væsentligt.

Vandløbsloven

Kommunen vurderer, at broen med dens placering og udformning, ikke vil skabe afstrømningsmæssige gener eller på anden måde vil påvirke natur og miljø i og omkring Gudenåen væsentligt.

Gudenåen er i Vandområdeplan 2021-2027 (genbesøg) målsat til at have god økologisk tilstand. Vandløbet er registreret til at have en dårlig økologisk tilstand vurderet ud fra fisksamfundet. Tilstanden for bentiske invertebrater er god, hvilket også er gældende for den kemiske tilstand. Tilstanden for nationalt specifikke stoffer er "ikke-god økologisk tilstand", da miljøkvalitetskravet er overskredet for kobber. Tilstanden set ud fra plante- og algesamfund er ukendt.

Hedensted Kommune vurderer, at den ansøgte bro på dette sted vil være af underordnet naturmæssig betydning og ikke har betydning for fremtidig målopfyldelse i Gudenåen, idet den ansøgte bro ikke vil påvirke kvalitetsparametrene.

Naturbeskyttelsesloven

Gudenåen er omfattet af naturbeskyttelseslovens § 3 og er dermed karakteriseret som beskyttet natur. Det betyder, at der ikke uden tilladelse må foretages indgreb, der kan ændre naturtilstanden.

Projektet involverer etablering af en bro hen over Gudenåen. En bro vil medføre en større skyggepåvirkning på vandløbet det konkrete sted. Hedensted Kommune vurderer dog, at denne påvirkning er så lokal, og dermed af uvæsentlig betydning for vandløbet, at det ikke vil tilstandsændre vandløbet. Skyggepåvirkning i et vandløb er med til at give en variation i vandløbet og er en del af en naturlig dynamik. Derudover er der fastsat vilkår om, at fundamentet til broen etableres udenfor vandløbsprofilen, således at vandløbsbredderne ikke vil blive berørt.

Natura 2000-områder og bilag IV-arter

Ifølge habitatbekendtgørelsen⁵ kan kommunen ikke give tilladelse efter vandløbslovens § 47, hvis et projekt vurderes at kunne forringe eller skade et internationalt naturbeskyttelsesområde (Natura 2000-område) eller, hvis projektet vurderes at kunne beskadige eller ødelægge yngle- eller rasteområder for dyrearter, der er optaget på

⁵ Bekendtgørelse om udpegnings og administration af internationale naturbeskyttelsesområder samt beskyttelse af visse arter (Habitatbekendtgørelsen) §§ 6 og 10 (BEK nr. 1098 fra 21. august 2023).

habitatdirektivets bilag IV.

Den ansøgte bro etableres ikke i et Natura 2000-område. Broen over Gudenåen anlægges ca. 1,2 km vest for nærmeste internationale naturbeskyttelsesområde: Natura 2000 område nr. 76 'Store Vandskel, Rørbæk Sø og Tinnets Krat', som rummer Habitatområde nr. 65. 1,4 km øst for projektområdet ligger det internationale naturbeskyttelsesområde: Natura 2000 område nr. 77 'Uldum Kær, Tørring og Ølholm Kær', som rummer Habitatområde nr. 66 og Fuglebeskyttelsesområde nr. 44.

På baggrund af afstanden til området og broens, i denne henseende, beskedne omfang, vurderes ingen Natura 2000-områder og ingen arter eller naturtyper, der er på udpegningsgrundlaget for habitatområdet, at blive påvirket af projektet.

Bilag IV-arter

Broen er beliggende inden for udbredelsesområdet for bilag IV-arter, som sydflagermus, markfirben, stor vandsalamander, spidssnudet frø og odder.

Der er kendskab til, at odder findes i Gudenåen. Broen vil kunne skabe afledte effekter for odderen, som f.eks. øget forstyrrelse. Det vurderes dog, at disse forstyrrelser ikke vil påvirke odderens færden og levevis negativt, idet odderen primært er nataktiv og stigningen i aktiviteter langs med vandløbet via sti og broforløb sker i dagtimerne. Yderligere placeres broen i det centrale Tørring, hvormed der allerede er forstyrrelser på denne strækning af Gudenåen. Under alle omstændigheder vurderes området ikke at være egnet som yngle- eller rasteområde for odder, og derfor vil den evt. øget forstyrrelse ikke influere herpå.

Flagermus kan bruge vandløbene som ledelinjer når de fouragerer og anvender gamle træer og bygninger som yngle- og rastesteder, men der vurderes ikke at være egnede yngle- eller rastesteder tæt op ad broens placering. Benyttelse af broen kan medføre forstyrrelser, men i betragtning af, at der i forvejen er jævnlige forstyrrelser, da broen placeres i det centrale Tørring, vil det ikke forstyrre yderligere eller ødelægge arternes muligheder for at yngle, raste eller fouragere i området væsentligt.

Hedensted Kommune vurderer derfor samlet, at projektet ikke vil give nogen direkte påvirkning af yngle- og rastesteder for bilag IV-arter, ligesom det heller ikke vil give afledte påvirkninger, som f.eks. yderligere øget forstyrrelse, i området. Der vil på den baggrund ikke være nogen påvirkning af bevaringsstatus for strengt beskyttede bilag IV-arter

Afstrømningsmæssige forhold

Hedensted Kommune vurderer, at projektet ikke vil have en væsentlig afstrømningsmæssige konsekvens for bredejere beliggende nedstrøms udledningspunktet, da broens fundament placeres udenfor vandløbets profil.

Lovgrundlag

Vandløbslovens § 47 (LBK nr. 1217 af 25. november 2019).

Bekendtgørelse om vandløbsregulering og -restaurering m.v. § 9 (BEK nr. 834 af 27. juni 2016).

Økonomi

Gudenåsti-projektet er finansieret af projektpartnere og Nordea-fonden og A. P. Møller Fonden.

Fremtidig vedligeholdelse

Hedensted Kommune står for det fremtidige vedligehold af broen.

Tidsplan

Projektet forventes udført i løbet af foråret 2025.

Høring

Hedensted Kommune har jf. § 17 i bekendtgørelse om vandløbsregulering og –restaure- ring m.v. valgt at fravige bestemmelsen i § 15 om at "fremme sagen" via offentliggørelse af projektet forud for afgørelsen, idet projektet ikke skønnes at have væsentlig indfly- delse på vandløbets afstrømningsmæssige eller miljømæssige forhold.

Offentliggørelse

Afgørelsen bliver offentliggjort på kommunens hjemmeside hedensted.dk fra d. 6. marts 2025. Derefter forløber 4 ugers klagefrist.

I øvrigt

Vi skal desuden oplyse om, at der er ret til aktindsigt⁶ i sagen, og henvendelse herom kan rettes til Stab på Administrativ@Hedensted.dk.

Hvis du er i tvivl om noget i denne tilladelse eller sagen i øvrigt, er du velkommen til at kontakte undertegnede på tlf.: +45 79755655 eller mail: Thomas.H.Hansen@heden- sted.dk.

Med venlig hilsen

Thomas H. Hansen
Biolog

Følgende er underrettet om afgørelsen:

Danmarks Naturfredningsforening
Dansk Ornitologisk Forening, lokalforening
Dansk Ornitologisk Forening
VejleMuseerne
Danmarks Sportsfiskerforbund

⁶ Jf. reglerne i lovbekendtgørelse nr. 433 af den 22. april 2014 om bekendtgørelse af forvaltningsloven, lovbe- kendtgørelse nr. 145 af 24. februar 2020 om offentlighed i forvaltningen og lovbekendtgørelse nr. 980 af den 16. august 2017 om aktindsigt i miljøoplysninger.

Klagevejledning m.v.

Der kan klages over afgørelsen til Miljø- og Fødevareklagenævnet af:

- adressaten for afgørelsen,
- enhver, der må antages at have en individuel, væsentlig interesse i sagens udfald,
- en berørt nationalparkfon oprettet efter lov om nationalparker.

Afgørelsen vil blive offentlig bekendtgjort på [Hedensted Kommunes hjemmeside](#).

Klagefristen udløber fire uger efter afgørelsen er meddelt. Hvis afgørelsen har været offentlig bekendtgjort, regnes fristen fra bekendtgørelsen.

Klageportalen finder du via [hjemmeside for Nævnenes Hus](#), [BorgerDK](#) eller [Virksomhedsregisteret](#). Du logger på Klageportalen med NEM-ID. En klage er indgivet, når den er tilgængelig for Hedensted Kommune via Klageportalen. Når du klager, skal du betale et gebyr på 900,- kr. for borgere og 1.800,- kr. for virksomheder, organisationer og offentlige myndigheder. Klagegebyret opkræves, hvis Hedensted Kommune beslutter at fastholde afgørelsen og videresender klagen til Miljø- og Fødevareklagenævnet.

I Klageportalen sendes din klage automatisk først til Hedensted Kommune. Hedensted Kommune sender klagen videre til behandling i nævnet via Klageportalen, hvis afgørelsen fastholdes. Du får besked om videre sendelsen.

Hvis du sender din klage uden om Klageportalen, afviser Miljø- og Fødevareklagenævnet din klage, medmindre du forinden er blevet fritaget for brug af Klageportalen. Hvis du ønsker at blive fritaget for at bruge Klageportalen, skal du sende en begrundet anmodning til Hedensted Kommune. Hedensted Kommune videresender herefter din anmodning til nævnet, som træffer afgørelse om, hvorvidt du kan fritages. Se betingelserne for at blive fritaget på [hjemmeside for Nævnenes Hus](#).

Vær opmærksom på, at en rettidig klage har opsættende virkning for den påklagede afgørelse, medmindre klagemyndigheden bestemmer andet.

Hvis afgørelsen ønskes prøvet ved en domstol, skal sagen være anlagt inden 6 måneder efter, at afgørelsen er meddelt eller annonceret.