

2022



# LINDVED

MULIGHEDERNES BY



HEDENSTED  
KOMMUNE

### Lokal Udviklingsplan

Den lokale udviklingsplan er udarbejdet af LABLAND i samarbejde med lokalrådet i Lindved samt Hedensted Kommune.

Januar 2022 - september 2022



LABLAND  
Mejlgade 44 a  
8000 Aarhus C

Kontakt:  
Hedensted Kommune  
Vækst og Udvikling

# INDHOLDSFORTEGNELSE

## INTRODUKTION 4

- En dialogbåret proces
- Områdebeskrivelse
- Udviklingsplanens opbygning

## VISION OG UDVIKLINGSPRINCIPPER 12

- Vision
- Udviklingsprincipper

## STRATEGISKE VIRKEMIDLER OG TILTAG 18

- En grøn og levende bymidte
- Grønne ruter og forbindelser i landskabet
- Byudvikling og bosætning
- Erhvervsudvikling

## DE NÆSTE SKRIDT 54

## BILAG 56

”

Landsbyerne skal udvikle sig med udgangspunkt i de **muligheder og udfordringer**, som gør sig gældende i dag, og sigte efter en sund befolknings- og alderssammensætning, **et stærkt fællesskab** og en **stærket landsbyidentitet**. Gennem et samarbejde med det enkelte lokalsamfund er fokus at udleve de potentialer for **udvikling og vækst**, der er tilstede i landsbyen, med udgangspunkt i landsbyens **styrker, udfordringer og særlige kvaliteter**” (Hedensted Kommune)

## Lokal udviklingsplan for Lindved

### INTRODUKTION

Lindved skal være en attraktiv landsby at bosætte sig i. Dette er et overordnet mål for landsbyerne i Hedensted Kommune. En attraktiv landsby udgøres dog ikke alene af udviklingen i befolkningstallet, men af en række omstændigheder, fx. nærheden til service som fx. skole og dagtilbud eller indkøbsmuligheder. Det kan også være at den sociale og kulturelle sammenhængskraft i byen, eller en nærhed til naturen.

Formålet med Den Lokale Udviklingsplan for Lindved er, at sætte en langsigtet retning for udviklingen af byen sammen med dem der kender byen bedst - nemlig byens borgere. Fokus er på at styrke Lindved som en grøn og levende by, med optimale rammer for både bosætning og erhvervsliv. En nærhed til de større byer, et engageret erhvervsliv og et stærkt og levende knudepunkt omkring Lindved Skole, Fritidscenter og Sognegård - Alt sammen en del af byens DNA.

I bybilledet sætter den nedslidte og delvist funktionstømte bymidte dog også sit præg på oplevelsen af Lindved. Som et knudepunkt for handel rummer området potentiale for igen at blive en levende bymidte, der samler byen og skaber mulighed for endnu mere handel og byliv.

Og engagementet er stort i Lindved. Young Town er et godt eksempel på de ambitioner byen har og den handlekraft byen besidder. På få år er der indsamlet flere millioner kroner til et nyt aktivitetsområde og samlingssted for børn og unge i byen. Den næste store opgave ligger nu i bymidten.

Samtidig stiller en vækst i beboere og erhvervsliv også krav til at byen og de rekreative muligheder, der er i og omkring byen. Naturen og det grønne skal i udviklingen af Lindved spille hovedrollen, både som en strategi til forskønnelse, men også for at skabe sanselige og biodiverse by- og naturrum eller større grønne arealer, der indrammer byen og styrker de grønne træk omkring byen. For at sikre liv og aktivitet, både i naturen og byen, er der fokus på at styrke forbindelserne og skabe faciliteter, der skaber mulighed for ophold og aktivitet.



### Formålet med Den Lokale Udviklingsplan er:

- At planen er lokalforankret og afspejler lokalsamfundets ønsker og idéer for den fremtidige udvikling.
- At processen og planen inspirerer og mobiliserer lokale kræfter til i fællesskab at løfte en strategisk og frivillig opgave.
- At planen udstiller en langsigtet retning for udviklingen af landsbyen.
- At der skabes grundlag for fremtidige handlinger, der tilsammen understøtter vækst og udvikling af området.

”

En lokal udviklingsplan handler om at **skabe et stærkt fundament**, som sætter retningen for landsbyens udvikling med et fokus på, at **skabe balanceret vækst og levedygtighed**. Udviklingen skal gro nedefra og være lokalt forankret, igennem en **dialogbåret proces** mellem borgere, aktører og kommune. (LABLAND)

## Lokal Udviklingsplan for Lindved

# EN DIALOGBÅRET PROCES

Den Lokale Udviklingsplan er borgernes plan og skal fungere som et dialog-dokument mellem borgere, foreninger, erhvervsdrivende, myndigheder og politikere. Det lokale ejerskab spiller derfor en væsentlig rolle i arbejdet med udviklingsplanen, da succesen er betinget af, at borgerne driver udviklingen af projekterne samt tager de anlagte projekter til sig og engagerer sig i den efterfølgende drift og vedligeholdelse.

Selve planen er resultatet af en dialogbåret proces med borgerne fra Lindved, flere møder med lokalrådet, uddelte spørgeskemaer, byvandring samt 2 dages 'Tour de Ville'. Processen er forløbet fra januar 2022 til september 2022. På illustrationen til højre ses en oversigt over processen.

I processen har der, foruden inddragelse af borgere og lokale aktører, været afholdt møder med relevante fagpersoner fra flere forvaltninger ved Hedensted Kommune i form af en stjernehøring.

**2021**

OKTOBER



NOVEMBER



DECEMBER



**2022**

JANUAR



FEBRUAR



MARTS



APRIL



MAJ



JUNI



JULI



AUGUST



SEPTEMBER



5 X LOKALOMRÅDER  
UDVÆLGES

**TOUR DE VILLE**  
2 dage med talks og  
gåture i Lindved



**OPSTARTSMØDE**  
Med Lindved Lokalråd



**BYVANDRING**  
Med Lindved Lokalråd



**DIGITALT MØDE**  
Planlægning af Tour de Ville  
med Lindved Lokalråd.



**OPSAMLING PÅ TOUR DE  
VILLE**  
Fælles drøftelse og kvalificering  
af projekterne med Lindved  
Lokalråd



**AFLEVERING AF  
UDVIKLINGSPLAN**





AFSLUTNING PÅ DE TO DAGES TOUR-DE-VILLE BLEV MARKERET MED PØLSER OG SNAK MED DE LOKALE OM DE FREMTIDIGE UDVIKLINGSMULIGHEDER.





GÅTUR MED LOKALE FRA LINDVED I TINGPARKEN  
AKTIVITETEN VAR EN DEL AF TOUR DE VILLE.



GÅTUR I TINGPARKEN



BØRN OG UNGE FRA LINDVED UDPEGEDE STEDER HVOR DE GODT KUNNE LIDE  
AT OPHOLDE SIG. HER VAR DET SÆRLIGT LINDVED SKOLE, TINGPARKEN SAMT  
DAGLI BRUGSEN, DER FIK MANGE KLISTERMÆRKER.

## Lokal Udviklingsplan for Lindved

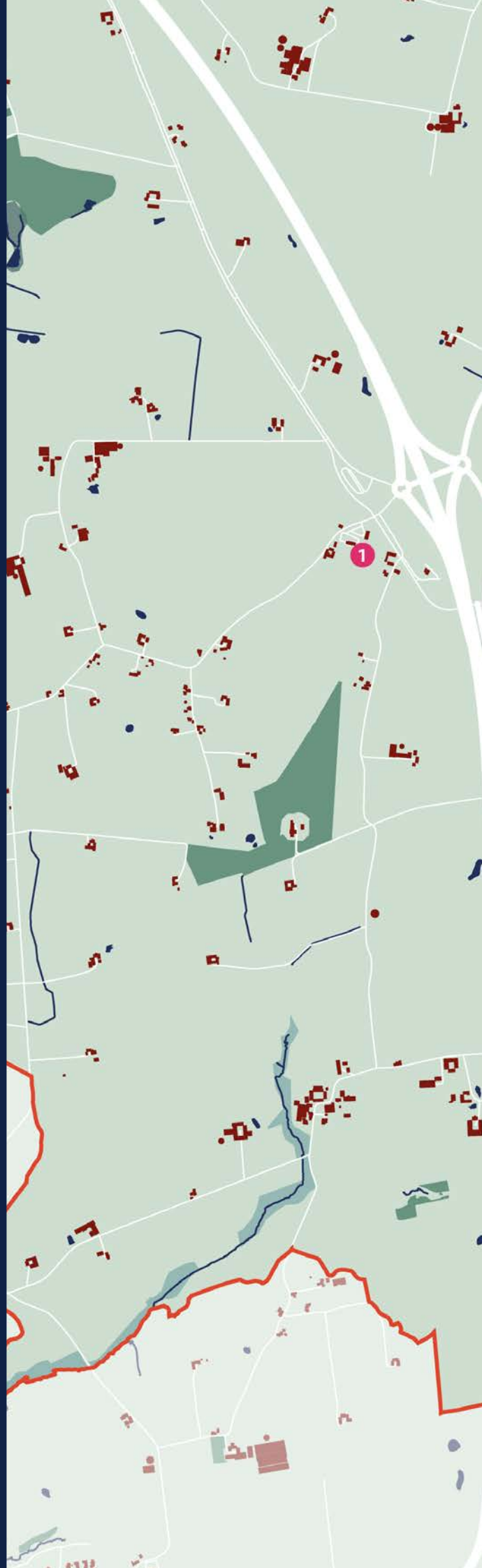
# OMRÅDEBESKRIVELSE

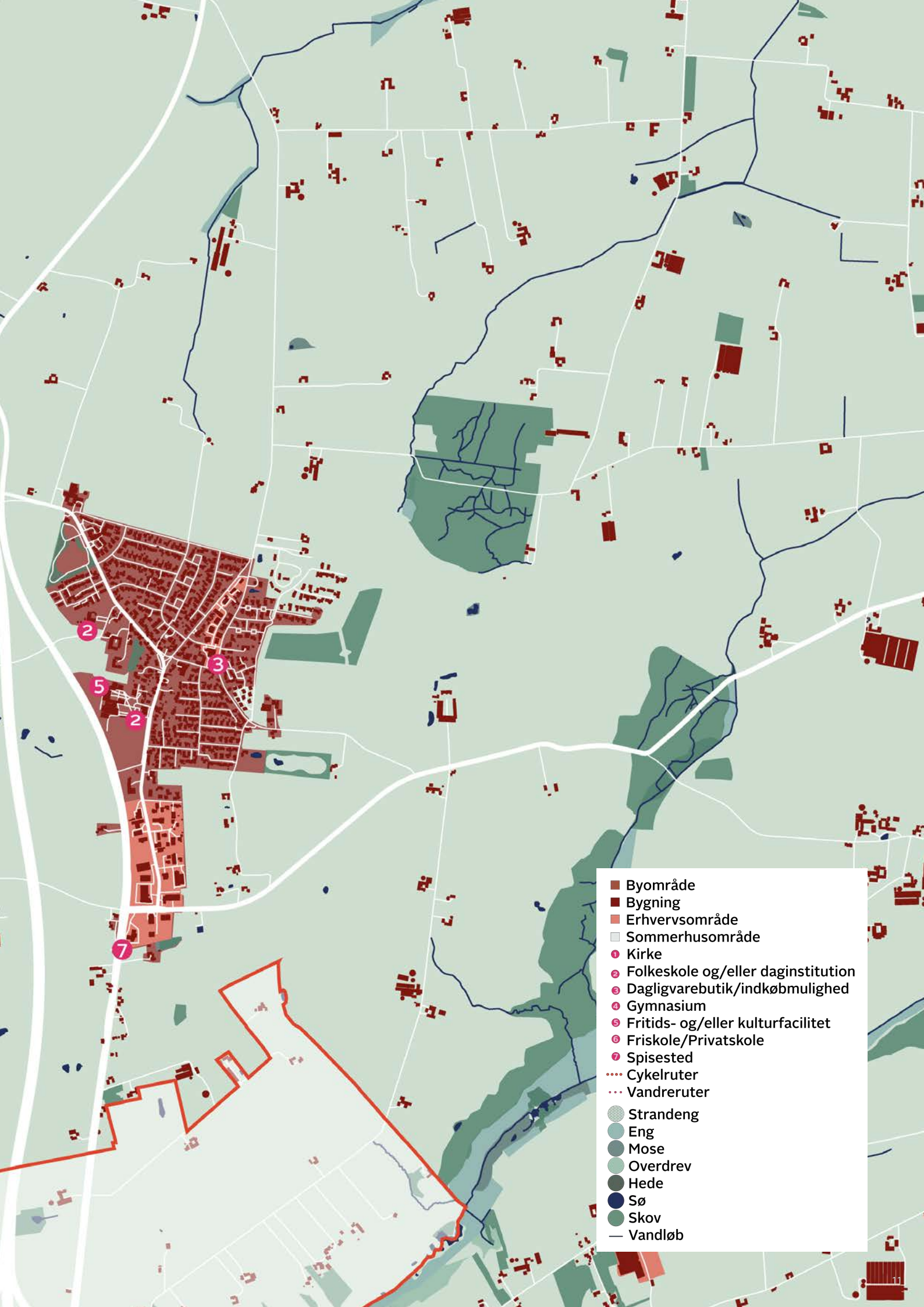
Lindved ligger i den vestlige del af Hedensted Kommune i nærheden af både Vejle og Hedensted, med kort afstand til den midtjyske motorvej, som flankerer byens vestlige side. Lindved ligger omgivet af marker samt to nærtliggende skove mod øst og nordøst for byen. Tingparken er byens grønne åndehul, som er placeret i den nordvestlige del af byen og flittigt benyttes af byens borgere til diverse aktiviteter og socialt samvær.

Netop skove har sat sit præg på Lindved, da navnet Lindved betyder skoven med lindetræer. Lindetræet er gennem nyere tid blevet bragt tilbage til byen ved lindealléer i begge ender af Gl. Landevej, og desuden findes træet også i byens logo. Lindetræet er og har derfor været et kendetegn for byen.

Før i tiden var Lindved en egn bestående af mange landbrugsejendomme, og byen var et vigtigt knudepunkt for færdslen fra Vejle til Bjerre Herred. Derudover er byen også blevet brugt som et stop i forbindelse med færden på Hærvejen. I den sidste del af det 20. århundrede forandrede byen sig. De mange landbrugsejendomme blev erstattet af nye parcelhuse og de før lokale håndværksvirksomheder og lokal handlende blev til større og nyere virksomheder.

Lindved har omtrent 1.350 indbyggere og er i dag en by i udvikling, med et rigt og aktivt foreningsliv og en befolkning, som har et stærk sammenhold og en vilje til at få tingene til at ske. Lindved har både mejeri, bilcenter, pladesmed, tankstation samt en velfungerende Dagli'Brugs, som har stor lokal opbakning. Derudover er et stort aktiv for byen Lindved Skole, som er en moderne skole, der har elever fra 0.-9. klassetrin. Netop børn og unge har de seneste år fået meget fokus med initiativet 'Young Town - Lindved'. Et nyt aktivitetsområde og samlingssted for byens børn og unge. Projektet blev indviet i 2022 og ligger lige ved siden af skolen, hallen og Lindved Sognegård - som tilsammen skaber et aktivt og attraktivt knudepunkt for alle byens borgere.





- Byområde
- Bygning
- Erhvervsområde
- Sommerhusområde
- Kirke
- Folkeskole og/eller daginstitution
- Dagligvarebutik/indkøbmulighed
- Gymnasium
- Fritids- og/eller kulturfacilitet
- Friskole/Privatskole
- Spisested
- Cykelruter
- Vandreruter
- Strandeng
- Eng
- Mose
- Overdrev
- Hede
- Sø
- Skov
- Vandløb

## Lokal Udviklingsplan for Lindved

# UDVIKLINGSPLANENS OPBYGNING

**VISIONEN** for Lindved sætter en overordnet retning for hvordan byen skal udvikle sig, med afsæt i de eksisterende kvaliteter og borgernes ønsker.

I Hedensted Kommune arbejdes der derudover med **FIRE UDVIKLINGSPRINCIPPER** for bæredygtig landsbyudvikling. Udviklingsprincipperne skal ses som strategiske pejlemærker, der i større eller mindre grad kan være styrende for landsbyudviklingen i Hedensted Kommune.

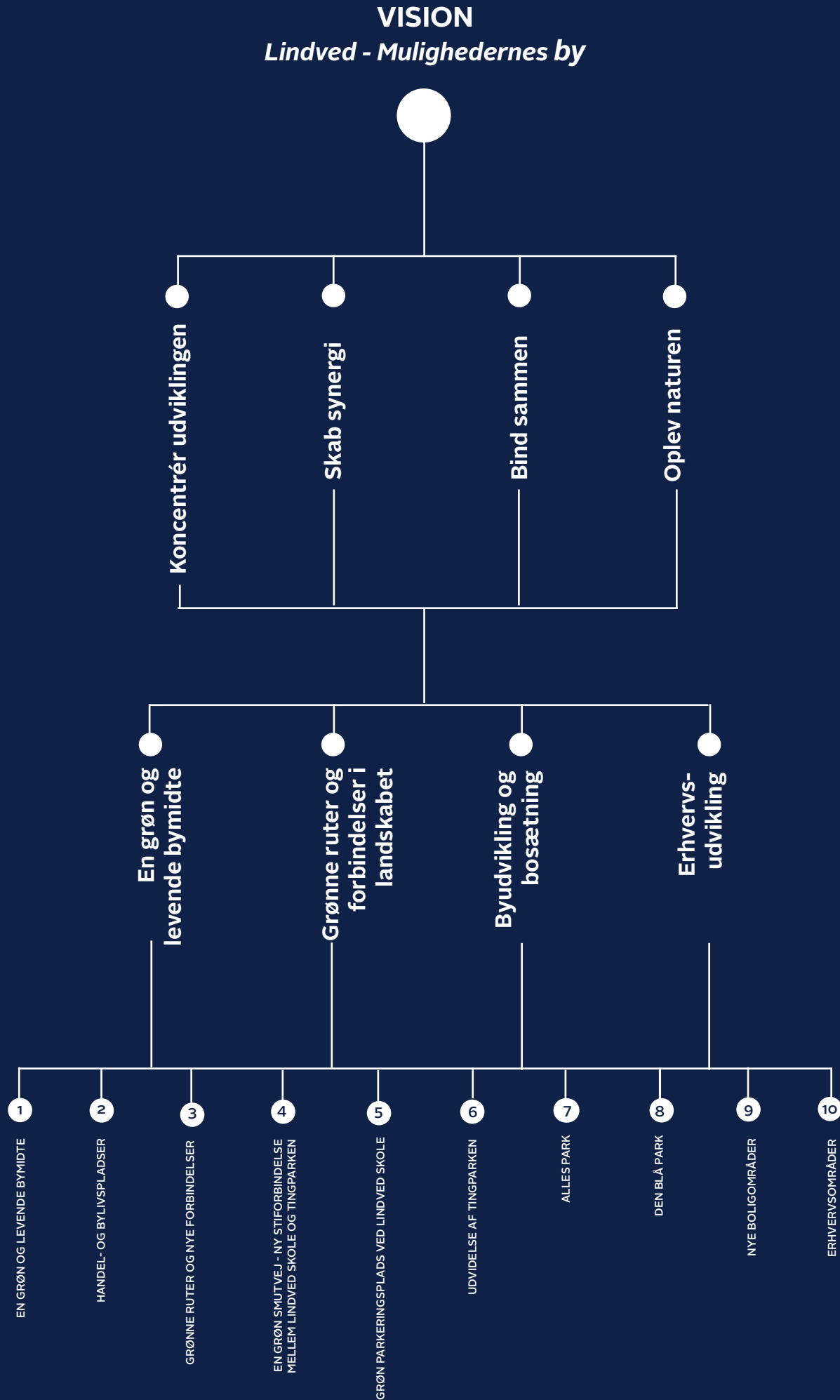
De **STRATEGISKE VIRKEMIDLER** er lokale strategier og indsatsområder, der er udpeget i dialog med de enkelte lokalområder. Med disse sættes fokus på en række konkrete **TILTAG**, der kan iværksættes i Lindved. Tiltagene relaterer sig til et løft af det fysiske miljø i byen, men handler i lige så høj grad også om tiltag, der styrker organiseringen, de sociale værdier og aktiverer de eksisterende rammer.

## TILTAG

## STRATEGISKE VIRKEMIDLER

## UDVIKLINGSPRINCIPPER

## VISION



# VISION - LINDVED

## *- Mulighedernes by*

Lindved er mulighedernes by - et lokalsamfund for både beboere og erhvervsdrivende, som ønsker at slå sig ned i et trafikalt smørhul, tæt på de større byer og samtidig være en del af et aktiv og engageret landsbyfællesskab.

Med en balanceret og bæredygtig vækst skal Lindved udvikles med udgangspunkt i de stedbundne kvaliteter området er kendetegnet ved. Et stærkt erhvervsliv, en velfungerende folkeskole, et aktivt fritids- og foreningsliv og ikke mindst en infrastruktur, der gør det nemt at bo eller være erhvervsdrivende i byen.

På et helhedsniveau er visionen at styrke Lindved som en grøn og bæredygtig by med et stærkt lokalt erhvervsliv, attraktive boligområder og en levende og aktiv bymidte. Byen og naturen skal bindes endnu bedre sammen, så Lindved opleves som en sammenhængende grøn og imødekommende by.



# UDVIKLINGSPRINCIPPER

I processen med udviklingen af Lokale Udviklingsplaner er der blevet arbejdet med i alt 7 landsbyer i Hedensted Kommune. Byerne er forskellige i omfang og karakter, de har forskellige historier, udfordringer og potentialer. Men der er også en række fællesnævner, der går igen når det kommer til potentialerne for udvikling. Med 4 udviklingsprincipper peges der på, hvordan der fremadrettet kan arbejdes med at skabe en bæredygtig og balanceret vækst i landsbyerne i Hedensted Kommune.

## 1 KONCENTRER UDVIKLINGEN

Byudviklingen skal styrke den fysiske, sociale og oplevelsesmæssige sammenhængskraft i landsbyerne. Dette ved at koncentrere udviklingen omkring byernes eksisterende knudepunkter, hvor der allerede er liv og aktivitet. Faciliteterne skal gro i kraft af det lokale fællesskab og engagement og med fysisk afsæt i eksisterende knudepunkter.

## 2 SKAB SYNERGI

Landsbyerne skal på baggrund af deres indbyrdes nærhed drage nytte af hinandens faciliteter og tilbud. Synergien mellem lokalsamfundet, foreninger og erhvervsliv skal styrkes med et øget fokus på samarbejde og relationsdannelse. Ved at lade udviklingen af lokalsamfund, foreningsliv og lokale virksomheder gå hånd i hånd, skabes der synergi på tværs med nye partnerskaber og netværk, der er med til at skabe levedygtige lokalsamfund.

## 3 BIND SAMMEN

Landsbyernes indbyrdes nærhed skal udnyttes og iscenesættes, så de bliver forbundne både fysisk, oplevelsesmæssigt og funktionelt. Nye stiforbindelser omkring og på tværs af landsbyerne kan være med til at binde områderne sammen. Ved at styrke forbindelserne, øges tilgængeligheden til naturen og landskabet bliver sat i spil.

## 4 OPLEV NATUREN

Flere og flere snører vandreskoene eller hopper på cyklen for at udforske og opleve naturen. Og med flere i naturen er det essentielt at sørge for gode rammer for de skønne naturoplevelser, samtidig med at vi passer på naturen. Naturkvaliteterne ved og omkring landsbyerne skal bevares og beskyttes, samtidig med at naturen tilgængeliggøres og benyttes. Både ude i landskabet og inde i landsbyerne, hvor de grønne rum og forbindelser har potentiale til at bidrage med både forskønnelse, en klimasikring af byerne og en øget biodiversitet.





# STRATEGISKE VIRKEMIDLER OG TILTAG

Til at nå i mål med visionen er der udpeget 4 strategiske virkemidler for udviklingen i Lindved.

De 4 strategiske virkemidler afspejler de forhold som de lokale er optaget af, og hvor der samtidig er identificeret et stort udviklingspotentiale. Det er udvalgte områder som ønskes udviklet og hvor en række konkrete tiltag er blevet udpeget.

Tiltagene tager afsæt i borgernes egne input, ønsker og ideer til den fremtidige udvikling af byen.





9  
POTENTIET UDVIKLINGSOMRÅDE

6  
UDVIDELSE AF TINGPARKEN

6  
UDVIDELSE AF TINGPARKEN OG GRØN SMUTVEJ

9  
POTENTIET UDVIKLINGSOMRÅDE

10  
ERHVERVSUDVIKLING

1  
GRØN BYPORT

2  
PLADSDANNELSE

1  
GRØN BYPORT

5  
GRØN PARKERINGSPLADS

8  
DEN BLÅ PARK

7  
ALLESPARK

10  
ERHVERVSUDVIKLING

10  
ERHVERVSUDVIKLING

## OVERSIGT - FYSISKE NEDSLAG



3

CYKELSTI

3

NATURSTI

9

POTENTIET UDVIKLINGSOMRÅDE

Agersbølvej

3

CYKELSTI

Ny Agersbølvej

De grønne arealer ud mod Gammel Landevej udgør en oplagt ankomstportal ind til bymidten. Der kan arbejdes med at markere ankomsten omkring den eksisterende skulptur og flagstang.

Dagli ' Brugsen og tankstationen er et knudepunkt for handelsliv i Lindved. Et stort flow af mennesker kommer hver dag forbi og området rummer potentiale til ophold og handelsliv.

TIDLIGERE  
KRO

AGERSBØLVEJ

LINDVED  
MEJERI


DAGLI  
BRUGSEN

PARKERINGS-  
PLADS

TANKSTATION

Der er trafikal usikkerhed i krydset omkring den gamle kro. Vejafdelingen i Hedensted Kommune har arbejdet med et forslag til etablering af svingbane og helleanlæg hvilket krævede en flytning af en busparkeringsplads. Disse planer kan genbesøges og dialogen genoptages. Derudover er det et lokalt ønske at der arbejdes med en oprydning i antallet af skilte.

Der kan arbejdes med en pladsdannelse på tværs af vejen. Det vil skabe en synlig markør i gaderummet, hvilket bidrager til forskønnelse samt til at dæmpe trafikken.



Rundkørslen markerer ankomsten ind til bymidten mod vest. Der kan oplagt arbejdes med yderligere rumskabende og varieret beplantning på de grønne græsarealer.

## EN GRØN OG LEVENDE BYMIDTE



Lindved er i vækst og nye områder til udvikling er undervejs. I den forbindelse bliver det helt afgørende at fokus i byudviklingen ikke kun koncentrerer omkring nye områder for udvikling, men at der også arbejdes med et løfte af den gamle bymidte. Som et knudepunkt for handelsliv i byen rummer bymidten potentiale til i endnu højere grad af skabe byliv og plads til mere liberalt erhverv. I takt med at byen vokser er det afgørende at bymidten markerer sig som et stærkt og synligt centrum i byen.

I Lindved har de i en årrække arbejdet med at løfte området omkring Lindved Skole og sportshal. Nu er tiden kommet til at sætte fokus på området omkring bymidten.

**STYRK** bymidten som et synligt levende knudepunkt for handel og byliv.

**SKAB** attraktive byrum til ophold i bymidten.

**SKAB** liv og aktivitet i de eksisterende bygninger.



LINDVED MEJERI PRODUCERER EN RÆKKE KENDTE ØSTE OG SÆLGER HVER TORSDAG ØSTE FRA EN VOGN UDENFOR MEJERIET.

”

Lindveds bymidte ser kedelig ud. Det kunne gøres meget **mere attraktivt**, hvis **private investorer** får mulighed for at **udvikle området**. Der kunne åbnes op for flere **specialforretninger eller lejligheder**. (Citat fra spørgeskema)



FUNKTIONSTOMBYGNING CENTRALT I LINDVED BYMIDTE.



”

Jeg synes det kunne være fedt hvis der var et **“fælleshus” til byens små erhvervsdrivende**. Så det blev **synligt hvad vi har af små erhverv, og at det måske kom lidt flere butikker**. Jeg tænker ved Brugsen, der er meget god plads rundt om og det er et sted mange er dagligt. Håber på **flere folk i gaderne** og på de **fælles arealer**. (Citat fra spørgeskema)



DEN TIDLIGERE KØBMANDSFORRETNING ER I DAG OMDANNET TIL KNALLERTBUTIK.



TANKSTATION VED DAGLI BRUGSEN I BYMIDTEN.



DEN TIDLIGERE KRO I LINDVED, DER I DAG ER OMDANNET TIL LEJLIGHEDER.

## EN GRØN OG LEVENDE BYMIDTE

### BESKRIVELSE

Bymidten i Lindved er centrum for handel omkring Dagli´ Brugsen, hvor der er stor aktivitet, både fra borgerne i Lindved og omkringliggende landsbyer. Enkelte dage sælger en foodtruck take away på parkeringspladsen og hver torsdag trækker Lindved Mejeriet mange besøgende til byen, når de sælger deres ost i en ostevogn foran mejeriet på Agersbølvej. I dialogen med de unge i byen er området omkring Dagli´ Brugsen også udpeget som et af de steder hvor de i dag hænger ud.

Området opleves dog også flere steder nedslidt og parkeringspladsen er meget dominerende. Flere funktioner er lukket ned og tomme bygninger sætter sit præg på området, der generelt mangler stemning og identitet. Spørger man byens borgere hvad de har af ønsker til området, peger de på tiltag som fx. et pizzeria, en café eller et kontorfællesskab i den eksisterende bygningsmasse, mens andre nævner omdannelse til lejligheder.

Med et samlet greb om bymidten sættes fokus på at skabe et levende by- og gaderum, hvor natur, byliv, handelsliv og trafik kan fungere sammen. Uanset om man besøger, bor eller bevæger sig gennem bymidten, skal alle have oplevelsen af at ankomme til et levende og grønt bymiljø, hvor man kan slå sig ned for en kortere stund og lade sig lede videre ud i byen.

Ved at skabe en sammenhængende bymidte med engagerende og alsidige mødesteder, styrkes byfællesskabet, trygheden og lysten til at bruge bymidten mere. På den lange bane kan mere liv i bymidten også bringe nye muligheder til området i form af nybyggeri eller omdannelse af det eksisterende byggeri.

### FORSLAG TIL TILTAG

#### Belægning

- Området i bymidten kan i fremtiden bindes sammen af et sammenhængende belægningsforløb på fortove og pladser, der som et tæppe spænder området ud, og skaber en visuelt sammenhæng langs vejens forløb. En ny ensartet belægning på fortove og pladser vil bidrage til et samlet løft af området og understrege områdets identitet som en levende bymidte.

#### Begrønning

- Med et fokus på at styrke den grønne og bæredygtige profil i Lindved kan der med fordel arbejdes med at omdanne de eksisterende græsarealer. Ved at beplante arealer med hjemmehørende arter, skabes mere biodiversitet i området og gaderummet forskønnes. Det kan derudover også være relevant at der etableres regnvandsbede, der forsinker regnvandet.
- Det skal undersøges om det er muligt at der etableres vejtræer, der markerer indgangene til bymidten, samt bidrager til byrummets grønne karakter langs Agersbølvej og evt. indramme parkeringspladsen. De grønne træer kan markere et skift i bymiljø og dermed også bidrage til at dæmpe farten langs Agersbølvej.

#### Byinventar

- Inventar på byens pladser skal skabe rum for spontane møder og pauser. Inventaret skal understøtte ophold og fællesskab, der afspejler og synliggør byens lokale liv. (For mere info om pladسدannelserne se s. 28-29)

“

Jeg ønsker på sigt **bymidten ved Brugsen** mere interessant - dette kunne evt gøres ved at **opkøbe Lindved knallert forretning samt Birkegården** og bygge tæt/lav udlejning/paraceller samt opføre få lokaler til evt **butik/spisested.**

(Citat fra proces)



### FRA NEDSLIDT BYMIDTE

Bymidten i Lindved er nedslidt og flere af bygningerne står tomme.



### TIL GRØN OG LEVENDE BYMIDTE

Agersbølvej og området omkring Dagli ´ Brugsen skal løftes og det grønne skal sætte præg på bybilledet. Nye pladser til ophold skal etableres og ankomsten skal styrkes.

## HANDEL- OG BYLIVSPLADSER

### BESKRIVELSE

Nye pladser til ophold skal styrke livet i Lindved bymidte og invitere til ophold, fx. på en pladسدannelse ved Dagli´Brugsen samt langs Agersbølvej ud for Lindved Mejeri. Der kan med fordel arbejdes med en genkendelighed i design af inventar, i form, materialer og farve på tværs af de forskellige pladser.

Der kan som et første skridt arbejdes med en række midlertidige pladser og opholdsmøbler. Det vil give mulighed for at teste forskellige placeringer og anvendelser før der laves permanente tiltag.

Det præcise udtryk og pladsernes karakter skal udvikles sammen med dem der skal bruge dem. Derfor vil de første skridt i arbejdet med pladسدannelse også være en dialog med de relevante aktører, heriblandt Dagli´Brugsen, Lindved Mejeri mfl. samt fx. de unge der hænger ud i området.



Gerne muligheder for **liberale erhverv** nær bycentrum, samt take away mad. **Og en byforskønnelse** af området omkring Brugsen og Knallertcenteret.  
(Citat fra spørgeskema)

### FORSLAG TIL TILTAG

#### Pladسدannelse på Agersbølvej

Et første skridt i arbejdet med at løfte bymidten kan være at etablere et midlertidigt byrumsprojekt/ forsøg hvor møbler og inventarer er med til at skabe mere liv i bymidten, fx. omkring Lindved Mejeri og den tidligere købmandsforretning. Der kan arbejdes for at tiltrække flere foodtrucks der sælger lokale fødevarer eller afholdes et madmarked hver torsdag, når Lindved Mejeri alligevel sælger oste. Midlertidig byinventar kan bidrage til at støtte op om by- og handelslivet.

#### Pladسدannelse ved Dagli´Brugsen

Parkeringspladsen skal stadigvæk fungere som parkeringsarealer, men der kan arbejdes med kanterne, både omkring parkeringspladsen og selve Dagli´Brugsen, hvor rum til ophold kan give kunderne mulighed for at slå sig ned. En pladسدannelse kan trækkes lidt væk fra selve parkeringsarealerne og der kan arbejdes med ny belægning og inventar, der inviterer til ophold. Fx. på den vestlige side af bygningen, tæt på indgangen.





“ Det ville være **fedt med en café**. Et sted man kan få et **glas rosé eller en kop kaffe**. Jeg tænker ikke det skal ligge ved skolen, der er så meget andet der. Det skal være **mere voksent**.  
(Citat fra spørgeskema)



BINDSLEV PLADS I SILKEBORG  
LABLAND // FOTO: METTE JOHNSEN



BINDSLEV PLADS I SILKEBORG  
LABLAND // FOTO: METTE JOHNSEN



Byinventar, der kan sættes frem ved særlige lejligheder.

Grønne bypladser med vejtræer eller bede med vilde blomster.





Ostevognen sælger ost til lokale og besøgende fra nær og fjern.

Bænke/opholdsmuligheder ved pladserne og et fleksibelt rum til midlertidige markeder og andre begivenheder.

Ny belægning på tværs af vejen med en markering af en ny cykelsti.

## GRØNNE RUTER OG FORBINDELSER I LANDSKABET



Ved første øjekast opleves Lindved ikke som en by med mange naturområder. Ved nærmere eftersyn viser der sig at være en række grønne områder udenfor byen, der kan gøres mere tilgængelige og samtidig er der flere grønne biodiverse rum og kiler i byen, der kan dyrkes og styrkes yderligere. Med naturen i fokus kan Lindved blive en endnu mere attraktiv bosætningsby med rekreative ruter og forbindelser, både inde i byen og ud i naturen. Trafikken ved og omkring Lindved er dominerende, og det er derfor også oplagt at der arbejdes med at styrke forholdene for den bløde trafik.

**STYRK** forbindelserne og adgangen ud i naturen omkring byen

**STYRK** de grønne forbindelser og grønne rum i byen

**SKAB** nye tiltag der styrker biodiversiteten og bidrager til klimasikring af byen



## GRØNNE RUTER OG NYE FORBINDELSER

### BESKRIVELSE

Lindved Lokalråd har allerede arbejdet med at udvikle ruter rundt i og omkring byen. Alle ruterne har startpunkt ved Dagli´ Brugsen, hvor du også kan finde en planche med et oversigtskort. Ruterne er alle motions- og fortælleruter. Forskellige steder på ruten er der anbragt pæle med QR-koder. Du kan scanne koderne og hører og se en fortælling fra det sted, hvor du står.

Det er oplagt at der i forbindelse med udviklingen af Lindved arbejdes videre med at skabe rekreative

ruter og stiforbindelse. Det kunne eksempelvis være et større loop, der binder byen sammen med de nærtliggende skovområder.

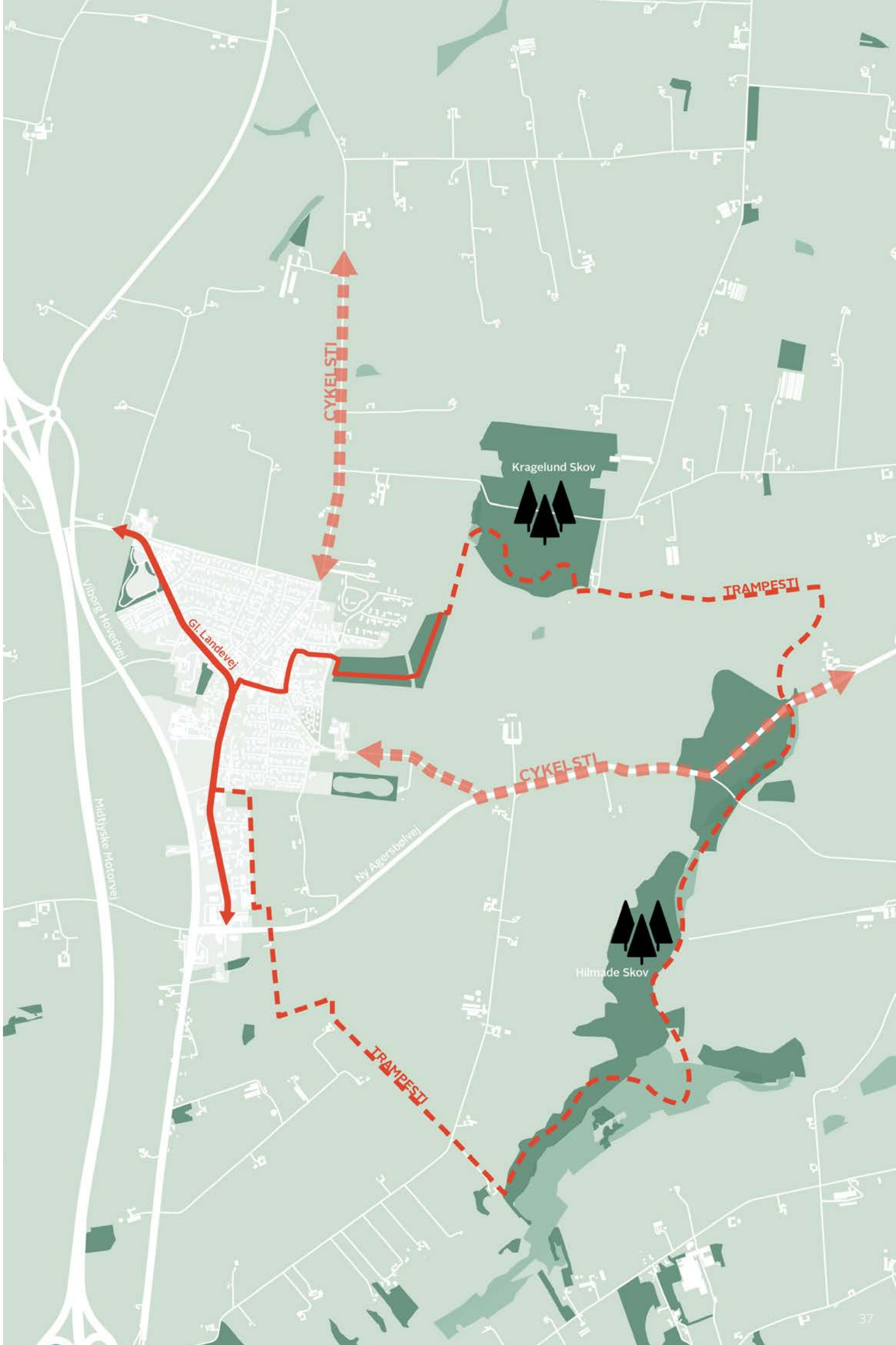
Derudover er det et lokalt ønske at der skabes bedre forhold for den bløde trafik på tværs af de omkringliggende byer, samt at styrke trafiksikkerheden og den grønne profil langs Gl. Landevej.



Opbygning af gang- og naturstier der forbinder by og natur. Cykelstier fra byen mod Uldum og Øster Snede.  
(Citat fra spørgeskema)

### FORSLAG TIL TILAG

- **Et lokalt naturloop** - Med et lokalt loop ud i naturen etableres en trampesti, der binder Lindved sammen med de nærtliggende skovområder. Der kan med fordel arbejdes med formidlingsprojekter langs stierne, fx. en videreudvikling af fortælleruten, men det kan også være med et fokus på naturen og områdets dyreliv. En del af stiforbindelserne går over privat ejendom. Det kræver lodsejeres samtykke at kunne etablere stier i området.
- **Aktivering af stierne** - Derudover kan der arbejdes med en aktivering af stierne, så endnu flere kan få glæde og gavn af eksisterende samt nye stier. Der kan eksempelvis foretages motionsløb ved indvielse af ruterne, faste motionsløb for skolerne på ruterne eller etablering af uorganiserede gå- eller løbefællesskaber.
- **Cykelsti mod Øster Snede og Vester Ørum** - Lindved Skole trækker børn og unge til byen fra de omkringliggende byer. For at styrke trafiksikkerheden ønskes mulighed for etablering af cykelsti til Øster Snede samt til Vester Ørum undersøgt. Cykelstier til de omkringliggende byer vil også bidrage til at styrke synergien på tværs af byerne. Begge cykelstier fremgår også i stiplanen for Hedensted Kommune, hvor de fremgår som projekter der er ønsket.
- **Grønne portaler og trafiksikkerhed langs Gl. Landevej** - Der er i Lindved et fokus på initiativer, der kan forbedre den visuelle oplevelse ved ankomsten til byen samt trafiksikkerhed gennem byen. Byporte kan have mange udtryk, og det er et lokalt ønske at der fremadrettet arbejdes på at styrke ankomstsituationen i forhold til helhedsoplevelsen for både de lokale borgere og den besøgende.
- **En styrket sammenhæng mellem Sindbjerg Kirke og Lindved by** - Viborg Hovedvej og Motorvejen adskiller i dag Lindved by og Sindbjerg Kirke, der ligger lidt udenfor byen. Det er et lokalt ønske at der arbejdes med at binde by og kirke bedre sammen.



## EN GRØN SMUTVEJ - NY STIFORBINDELSE MELLEM LINDVED SKOLE OG TINGPARKEN

### BESKRIVELSE

Lindved Skole og Tingparken er to stærke mødesteder i Lindved. Begge steder bliver aktivt brugt af børn og unge, både i hverdagen og i fritiden.

Med projektet 'En grøn smutvej' er det formålet at binde byen endnu bedre sammen og skabe bedre forhold for de bløde trafikanter samt et grønt alternativ til byens primære trafikårer.

### FORSLAG TIL TILTAG

- **En grøn smutvej** vil give skolebørn mulighed for helt at komme udenom den hårde trafik og samtidig binde skole og bypark bedre sammen, så skolen også får bedre mulighed for at bevæge sig ud på tur. Hvis 'En grøn smutvej' skal være en skolesti, skal der arbejdes med en fast belægning der sikrer en tryk færdsel for gående og cyklende og der skal sikres tilstrækkelig belysning langs stien for mere tryghed i de mørke timer.
- **Første skridt** - En optegning af ruten og kortlægning af relevante lodsejere kan være et første skridt i arbejdet med en grøn smutvej i Lindved. Projektet vil kræve dialog med både lodsejere og relevante myndigheder.

## GRØN PARKERINGSPLADS VED LINDVED SKOLE

### BESKRIVELSE

Ved ankomsten til Lindved Skole bliver man mødt af et større parkeringsareal, der samler området på tværs af Lindved Skole, Sognegård og Lindved Hal. Legeområdet foran skole og hal har i løbet af de sidste par år gennemgået en væsentligt opgradering med nye lege- og aktivitetsområder. Parkeringsarealerne er dog fortsat meget dominerende, og der kan arbejdes med en begrønning af de åbne arealer i form af træer og bede.

### FORSLAG TIL TILTAG

- En begrønning af parkeringsarealerne ved Lindved Skole og hal samt Sognegården. Dette vil bidrage til en forskønnelse af området og samtidig understøtte den grønne karakter i byen.



ØRSTED PARK  
FOTO: HANNA ALLESØE HANSEN / VILD MED VILJE



KULTURRUMMER I THISTED  
LÅBLAND // FOTO: METTE JOHNSEN



KULTURRUMMER I THISTED  
LÅBLAND // FOTO: METTE JOHNSEN 39

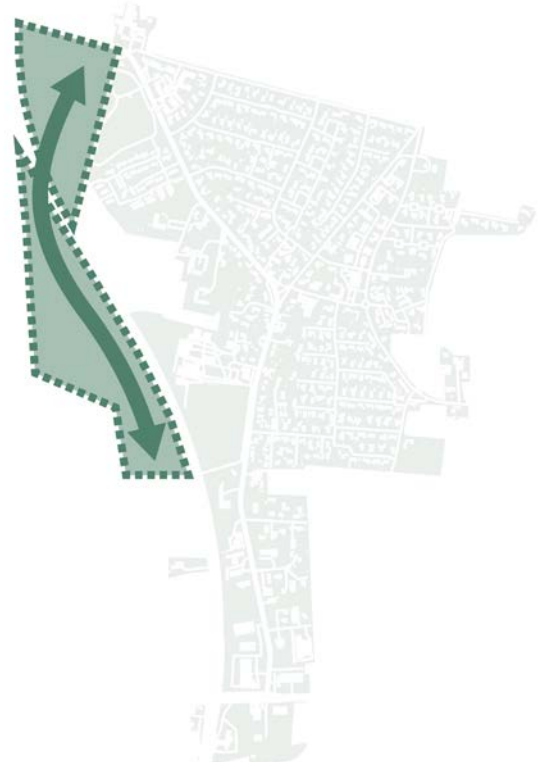
## UDVIDELSE AF TINGPARKEN

### BESKRIVELSE

Tingparken er en bypark i Lindved, der giver byens borgere mulighed for at mødes og opholde sig i et grønt rum midt i byen.

I Tingparken finder du en legeplads til børnene, en overdækket pavillon, som kan lånes til arrangementer og en 700 meter lang motionsrute med QR-koder og link til øvelser. Parken bliver i dag brugt af både børn og børnefamilier, unge der hænger ud om aftenen og ældre der går tur i parken.

Det er et lokalt ønske at der arbejdes med at udvide arealet for Tingparken, så området bliver større og der bliver mulighed for længere gåture. En udvidelse mod vest vil kræve lodsejers samtykke. Afhængig af mulighederne kan der være tale om et større eller mindre areal.



### FORSLAG TIL TILTAG

- **Formidlings- og læringslementer** - Naturen er en skøn aktiverende legeplads og et godt sted at lære. Der er højt til loftet og plads til fordybelse. Lindved Skole og børnehaven Eventyrhaven bruger allerede i dag Tingparken aktivt. Der er dog et potentiale for i endnu højere grad at integrere naturen i skolens identitet og i den daglige undervisning. Simple formidlingstiltag i Tingparken, som fx. geocaching, en grejbank med redskaber til brug i undervisningen eller redekasser og insekthoteller kan styrke Tingparken som et udendørs læringsrum. Herfra kan elever fra Lindved Skole gå på opdagelse og studere plante- og dyrelivet på helt tæt hånd. Dermed vil området ikke bare fungere som et lokalt knudepunkt for naturoplevelser, men også agere destination og udflugtsmål i børnehøjde for andre omkringliggende institutioner.
- **'Et grønt hold'**- Drift og vedligehold er en stor opgave i Tingparken, og i dag varetages en stor del af arbejdet af få hænder. Der skal fremadrettet i forbindelse med drift og vedligehold af Tingparken arbejdes med endnu mere vild natur i området. Dette kan mindske driftsopgaven og samtidig styrke biodiversiteten i området. Derudover kan der arbejdes med etableringen af et 'Grønt hold' af frivillige, der har tid og lyst til støtte op om drift og vedligeholdelse af parken, særligt i forbindelse med en potentiel udvidelse.

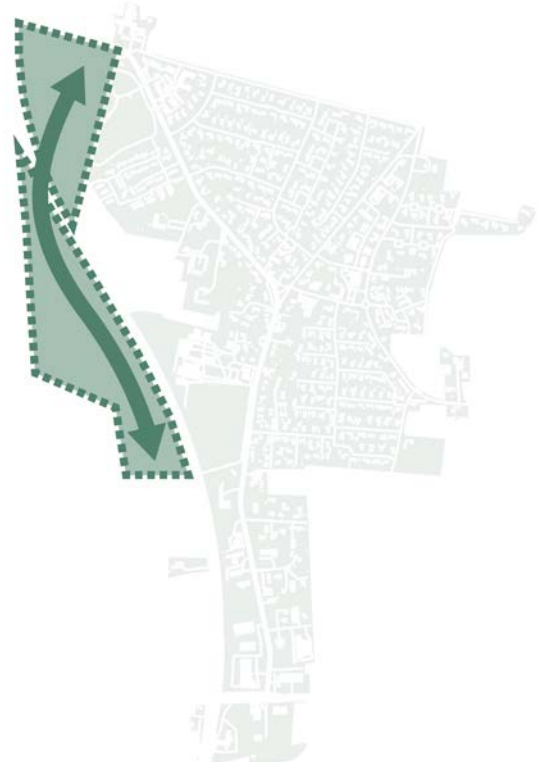




## ALLES PARK

### BESKRIVELSE

Det er et lokalt ønske at der arbejdes med et større landskabeligt greb i form af et omkransende skovtræk mod vest, der skal indramme byen og skærme af ud mod motorvejen. Projektet, der har fået navnet 'Alles Park', kan fungere som en visuel barriere på grænsen af byen og de tilstødende, planlagte erhvervsområder mod syd. Det vil samtidig betyde at byens nærhed til naturen og landskabet opleves stærkere, også på den vestlige side af byen. Ud over at styrke den grønne karakter i Lindved har projektet også potentiale for at øge biodiversiteten i området med nye levesteder for dyr og insekter samt at blive et nyt aktivitetsområde i byen.



### FORSLAG TIL TILTAG

- **Et bakket aktivitetslandskab** - Det foreslås at der arbejdes med terrænet i området, så der skabes et mere bakket terræn. Overskudsjord fra etableringen af et nyt erhvervsområde kan bruges til at etablere bakker med gå/løbe/cykelstier, som kan benyttes til blandt andet mountainbikes.
- **Allesdam** - Som en del af dette område er det et lokalt ønske at der arbejdes med genetableringen en tidligere tørlagt dam. Ved at fjerne dræn og evt. grave den yderligere ud kan der etableres et vådt område.



## DEN BLÅ PARK

### BESKRIVELSE

Det handler om at se en udfordring som en mulighed. Regnvandsbassinet mellem Viborg Hovedvej og Gl. Landevej syd for Lindved Skole er i dag primært et teknisk anlæg og efter fremstår det uden vand. Der er dog potentiale for at dette område, ud over at løse udfordringer med regnvand, også vil kunne give lokalområdet en større rekreativ værdi.

### FORSLAG TIL TILTAG

**Mere rekreativ værdi** - Da søen i dag udgør et teknisk anlæg, er den anlagt med stejle brinker, hvorfor en omdannelse til rekreativ blå park forudsætter bearbejdning af dette af hensyn til sikkerhed, brug og biodiversitet. Det kan være via simple tiltag som sten og beplantning, men også større arkitektoniske tiltag, som fx. et trappeanlæg, der skaber mulighed til ophold tæt på vandet.

**Et sted for de unge** - Med en nærhed til Lindved Skole er det oplagt at 'Den blå park' vil kunne indrettes med opholdsfaciliteter for de unge.





PUSTERUMMET I SKIVE // LYTT ARCHITECTURE







## BYUDVIKLING OG BOSÆTNING



Lindved er en by i vækst og der er lokalt et stort fokus på både byudvikling og bosætningen i Lindved. Der er allerede udstykket nye grunde, og der er lokalt en oplevelse af mange private aktører, der har interesse i at tage del i udviklingen af byen. I den fremtidige udvikling af byen er det vigtigt at der arbejdes med en balanceret og bæredygtig vækst, med udgangspunkt i de kvaliteter, der kendetegner Lindved.

**SKAB** byudvikling med udgangspunkt i byen stedbunde potentialer.

**SKAB** variation i boligformer.

**SKAB** grønne forbindelser igennem nye boligområder.

## NYE BOLIGOMRÅDER

### BESKRIVELSE

Det er et lokalt ønske at der i udviklingsplanen sættes fokus på udviklingen af nye boligområder i Lindved. Sideløbende med udarbejdelse af Den Lokale Udviklingsplan er en byvækstanalyse under udarbejdelse. Byvækstanalysen vil redegøre for, om der er potentiale for byvækst i Lindved.

Generelt for udviklingen af nye boligområder i Lindved er det vigtigt at indtænke forbindelser til det omkringliggende landskab - grønne områder og byens levende knudepunkter. Ved byggegrundene på Thyras Vænge er der i dag plantet et skovområde, og der er ved at blive lavet løbestier rundt i området. Dette arbejde skal fortsættes og det er oplagt at der i det videre forløb også er et fokus på både klimasikring og biodiversitet, når der etableres nye grønne boligområder.

Generelt for udviklingen af nye boligområder i Lindved bør der tilsigtes en bebyggelse, der sætter de landskabelige og bæredygtige værdier højt.

Det er et lokalt ønske at der ifm. udviklingen af nye boligområder etableres varierede boligtyper og ejerforhold. Der er af borgerne beskrevet en særlig mangel på lejeboliger samt moderne boliger til familier.

I processen er der identificeret tre nye potentielle områder til byvækst. Se illustration på modsatte side.



Lindved er **en by i fremdrift**. Huse omsættes forholdsvis hurtigt, og **byggegrunde sælges hurtigt** efter at de er kommet til salg. De seneste udstykninger til lejeboliger på Thyras Vænge (20 boliger) og Møllestien (8 boliger) er lejet ud inden de er bygget færdig. (Citat fra lokalrådets ansøgning om at deltage i processen)

### FORSLAG TIL TILTAG

**1) Omdannelse og udvikling i det gamle Lindved** - I området mellem Viborg Hovedvej og Gammel Landevej ligger i dag flere gårde, som er med til at skabe en bestemt karakter og referencer til Lindveds landbrugshistorie, bl.a. Lindegården, der dog ligger udenfor byzone. Dette boligområde og et nærtliggende grønt areal rummer potentiale til udvikling, der bygger på det eksisterende landsbymiljø og det er en oplagt placering til at arbejde med mere alternative boformer og bæredygtige bofællesskaber. Her kan også arbejdes med en nyfortolkning af moderne landsbybebyggelser. Bygninger af landlig karakter, der understøtter det eksisterende kulturmiljø i Lindved.

**2) Udstykninger mod nordøst** - På den nordligøstlige side af byen er der lokalt udpeget et areal til fremtidige udstykninger. En udvidelse af byen mod nordøst vil give mulighed for et større boligområde der binder naturligt sammen med Kragelund skov. Et nærtliggende husdyrbrug udgør dog i dag en udfordring. Der er hos den lokale grundejer udtrykt et ønske om gerne at ville sælge grunden til byudvikling for så at nedlægge husdyrbrug.

**3) Lindved Skovby** - Lindved Lokalråd foreslår at dette område udtages til boligformål og at området navngives Lindved Skovby. Ud over etableringen af boliger arbejdes der med en skovbeplantning ned til Agersbølvej, for at give vildtpassage fra Kragelund Skov sydover til det nærtliggende vådområde.



“

Den **vedvarende mangel på byggegrunde** i Lindved fører til, at **mange vælger at bosætte sig i nabobyen Grejs** i Vejle Kommune, selvom Grejs ikke har dagligvarebutik og erhverv.  
(Citat fra lokalrådets ansøgning om at deltage i processen)





OK

FRI 370

MÅNEDENS  
KUP



## ERHVERVS- UDVIKLING



Erhvervslivet er i dag en stor del af Lindveds identitet og det spiller en vigtig rolle i forhold til hverdagslivet i Lindved. Med et samlet fokus på Lindveds erhvervsudvikling ligger der et stort potentiale i at styrke Lindveds identitet, som en aktiv erhvervsby. I udviklingen af Lindveds erhverv ligger desuden et mulighed i at indtænke bæredygtige og rekreative principper, som bidrager til hverdagslivet og kvaliteten i Lindved.

**STYRK** Lindved som en attraktiv erhvervsby.

**STYRK** synergien og samarbejdet mellem erhvervsliv og hverdagsliv i Lindved.

Agersbøllevej

## ERHVERVSOMRÅDER

### BESKRIVELSE

Den sidste erhvervsgrund i Lindved er solgt, og der opleves generelt en stor efterspørgsel på erhvervsgrunde i byen. En udvikling af erhvervet i Lindved kan bidrage til vækst i byen. Ikke nok med at mere erhverv kan skabe flere lokale arbejdspladser, så er det også med til at skabe liv i byen, understøtte handlen hos den lokale Dagli ´ Brugsen samt i sidste ende skabe en større efterspørgsel på boliger.

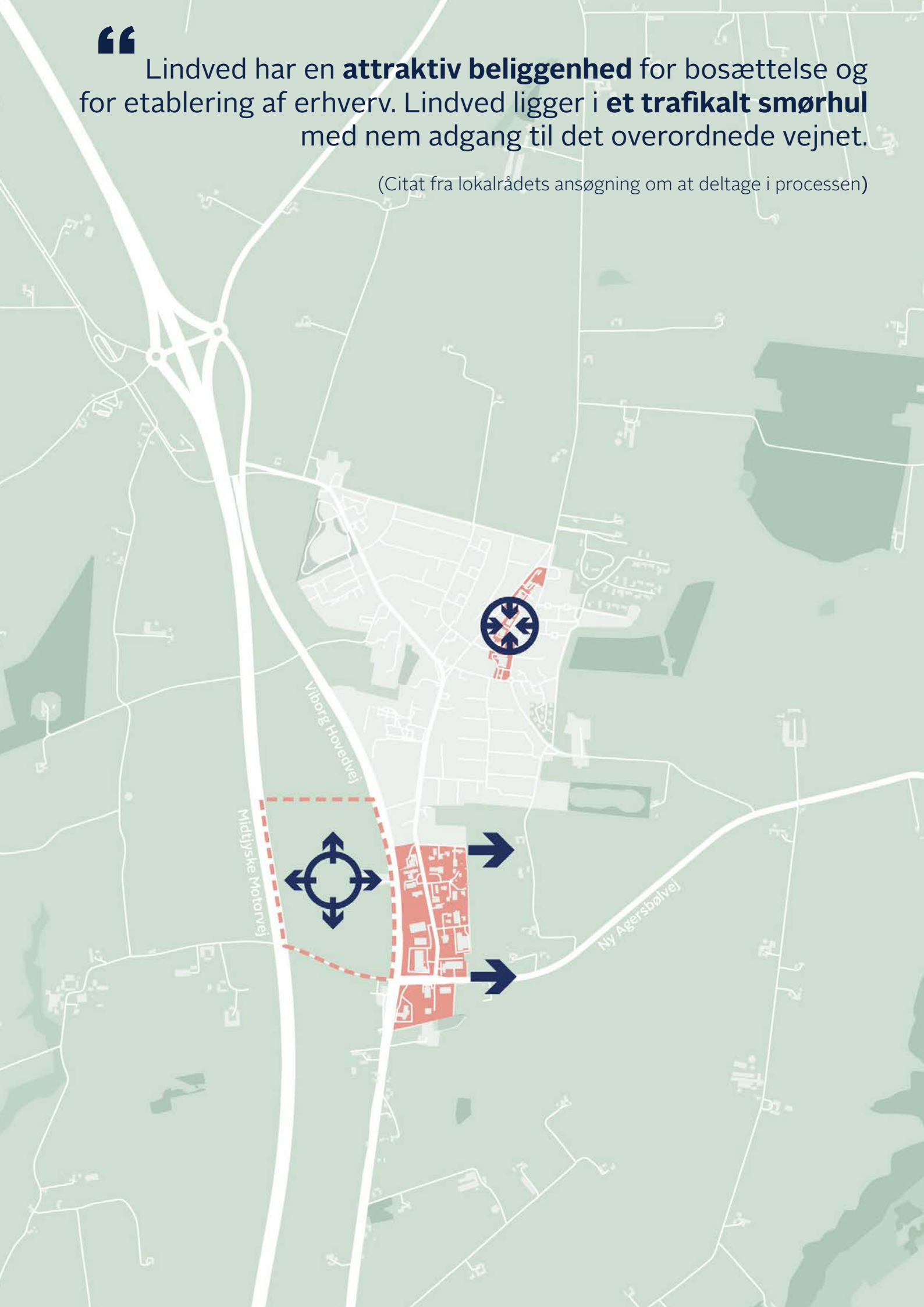
### FORSLAG TIL TILAG

- **Udvidelse mod sydvest** - Dette område er udlagt til erhvervsområde i Kommuneplanen, men det er endnu ikke lokalplanlagt. Med en nærhed til motorvejen, vil området have en høj grad af synlighed og samtidig er det i mindre grad velegnet til boligområde. I den videre proces er det et stærkt lokalt ønske at der sættes gang i lokalplanprocessen for området. På den lange bane kan der arbejdes med at skabe en synergi og sammenhæng på tværs af Alles Park og det nye erhvervsområde. Overskudsjord fra området kan avendes til at skabe et bakket terræn i Alles park og dermed sikre en bæredygtig jordhåndtering. Derudover kan der arbejdes med at et nyt erhvervsområde begrønnes eller på anden vis understøtte Lindved som en grøn og bæredygtig by, særligt ind mod Viborg Hovedvej.
- **Udvidelse mod sydøst** - Det er et lokalt ønske at erhvervsområdet længst mod syd udvides mod øst, langs Ny Agersbølvej. Her er der konkrete ønsker om udvidelse fra en lokal erhvervsdrivende, der mangler plads. Der kan evt. arbejdes med en kombination af erhvervs- og boligområde.
- **Flere liberale erhverv i bymidten** - Det er et ønske, at der skabes flere muligheder for liberalt erhverv i bymidten. Dette vil bidrage til at styrke området som en levende bymidte med handelsliv, fx et pizzeria.
- **Kontorfællesskab** - Det er oplagt at der arbejdes med etableringen af et kontorfællesskab i bymidten, i en af de eksisterende bygninger. Et kontorfællesskab i Lindved vil skabe gode vilkår for lokale iværksættere, støtte op om fællesskabet der er omkring erhvervslivet og kan bidrage til at facilitere et netværk og nye samarbejder på tværs af brancher. Et sted hvor der kan findes faglig sparring og inspiration til udvikling og opstart af virksomheder.
- **Grønne byporte og rekreativ merværdi** -Erhvervsområdet mod syd har en høj grad af synlighed ud mod vejen og der er oplagt at der arbejdes med naturen og en begrønning af ankomsterne ind til byen. Ligesom i flere af de andre tiltag for udvikling i Lindved kan naturen og et bæredygtigt fokus ligeledes indarbejdes i udviklingen af erhvervsområder i Lindved. Fx. i form af bæredygtige byggematerialer, åbne græsarealer med "vild med vilje" eller grønne tage.
- **Samarbejde på tværs** - Erhvervslivet er en central del af byens DNA. For at styrke dette DNA kunne det være interessant at indtænke muligheder for samarbejde, som kan gavne hverdagslivet i Lindved fx. praktikforløb med skolebørn, rekreative områder som kan benyttes af byens borgere eller delebilløsninger på tværs af lokale og erhvervslivet.

“

Lindved har en **attraktiv beliggenhed** for bosættelse og for etablering af erhverv. Lindved ligger i **et trafikalt smørhul** med nem adgang til det overordnede vejnet.

(Citater fra lokalrådets ansøgning om at deltage i processen)



# DE NÆSTE SKRIDT

For at Den Lokale Udviklingsplan kan vokse fra papir til konkrete tiltag og udvikling er det afgørende at den får liv og der sættes gang i det videre arbejde. Det kan eksempelvis være organiseringen af en række arbejdsgrupper, der knytter sig til de konkrete tiltag.

Derudover er det væsentligt at planen ses i et langsigtet og fleksibelt perspektiv, hvor realiseringen skal afstemmes med de til enhver tid gældende forhold og muligheder.

## ÅBNINGSTRÆK

Realiseringen af Den Lokale Udviklingsplan for Lindved har både et kortsigtet og et langsigtet perspektiv og projekterne skal realiseres i forskellige tempi. En række projekter er - udover finansiering og tilladelser - afhængige af andre parter, fx. private lodsejere eller trafikale og planlægningsmæssige initiativer hos Hedensted Kommune.

Som et af de første skridt mod realiseringen af udviklingsplanerne, vil Hedensted Kommune facilitere en række netværksmøder med de lokalråd/lokalområder, der også har udarbejdet en Lokal Udviklingsplan. Formålet er at man kan udveksle erfaringer og viden på tværs til gavn for realiseringen af planerne.

En række åbningstræk kan være med til at kickstarte udviklingen af byen og her er det oplagt at de valgte åbningstræk ikke bliver for uoverskueligt store og langsigtet.

I Lindved er det oplagt på den korte bane at arbejde videre med en generel begrønning af byen. Her kan der eksempelvis arbejdes med de grønne ankomstportaler ind til bymidten.

Et første skridt i arbejdet med at løfte Lindved bymidte kan være etableringen af et nyt samarbejde på tværs af bymidtens aktører og Lindved Lokalråd. Et fælles projekt, der kan kickstarte udviklingen kan være etableringen af en række midlertidige byrumsmøbler, der bliver brugt til at teste nye anvendelser og pladسدannelser i bymidten. På den lange bane er bymidten i Lindved et oplagt område at arbejde med en områdefornyelse. Et sådant projekt skal udvikles i et samarbejde med Hedensted Kommune.

# BILAG

I forbindelse med en række af de 'talks' og 'walk's, der blev afholdt til Tour de Ville, blev der udarbejdet grafiske referater med udsagn fra deltagerne. De grafiske referater giver et indblik i en flygtig dialog og slår en række tematikker an. Tematikker, der kan arbejdes videre med i udviklingen af Lindved.



# GRAFISK REFERAT

## TEMA: GRØNNE FORBINDELSER & POTENTIALER I LANDSKABET

DEN GRØNNE BYPARK ER ET UNIKT RUM FOR LINDVED

EN GRØN FORBINDELSE FRA TINGPARKEN & NED TIL SKOLEN ELLER HELE VEJEN NED TIL MOTORVEJEN

OMRÅDE NORD FOR PLANAGT ERHVERVSOMRÅDE KUNNE BLIVE ET AKTIVT GRØNT OMRÅDE

OMRÅDET TIL SPILDEVAND ER ET OPLAGT STED TIL AT PLANTE BLOMSTER. TIDLIGERE VAR HER 2 M. HOJE TIDSLER & BRÄNDENÆLDER

TINGPARKEN BLIVER VEDLIGEHOJDT AF LOKALE

VEST FOR BYEN KUNNE DER GODT VÆRE TRÆER 10-20M LÆNGERE UD

OVERSKUDSJORD KAN BLIVE TIL CYKELBANE

DER ER LINDETRÆER I BEGGE ENDER AF BYEN

NÅR DET HOLDES FLOT, KOMMER FOLK TIL

EN BEDRE & GRØNNERE FORBINDELSE TIL DE NYERE OMRÅDER, KAN SIKRE EN SIKKER SKOLESTI TIL BØRNE

VI SKAL VÆRE FLERE TIL AT DRIFTE OMRÅDET - FLERE SOM ARNE!

NOGET DER KUNNE FORSKØNNE BYEN ER EN GRØNNERE BEPLANTNING VED DE TOMME PLADSER VED MIDTVEJEN

TINGPARKEN BLIVER OGSÅ BENYTTET AF ROLLATORBRUGERE!

VI SKAL STYRKE DEN OMKRINGLIGGENDE NATURS KVALITETER

VI SKAL HUSKE AT UDBYGGE DE GRØNNE AREALER NÅR BYEN VOKSER

VED ARBEJDE MED FORTÆTNING SKAL DER INDRÆBES GRØNNE OMRÅDER

VI SKAL HAVE NOGLE YNGRE MED TIL AT DRIFTE DET

HER ER ET STORT ØNSKE OM LÆNGERE & VILDERE GÅRUTER

VI SKAL BRUGE NATUREN OMKRING LINDVED - OGSÅ NÅR DET KRÆVER

Illustration: A hand-drawn scene of a town with houses, a school, a playground, a car, a cyclist, and a person with a question mark. A small signature 'GUMMI' is visible near the bottom center.

# BILAG GRAFISK REFERAT



# BILAG GRAFISK REFERAT

## TEMA: MERE LIV I BYMIDTEN

