

Hedensted Kommune  
Vej, Ejendom & Drift  
Stationsparken 1  
7160 Tørring

Att.: Mads Kari Karason

Stationsparken 1  
7160 Tørring  
T: 79755000

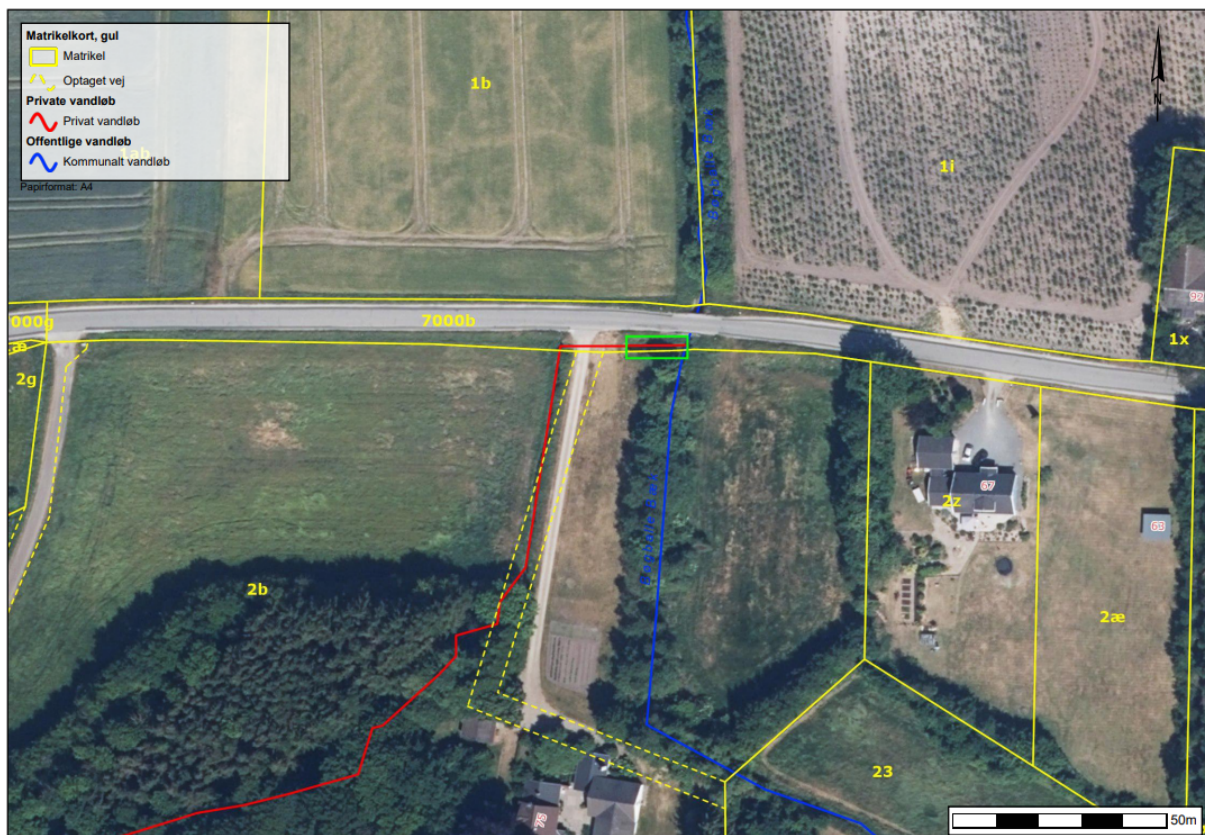
Thomas H. Hansen  
D: +4579755655  
M: +4521269813  
Mail:  
Thomas.H.Hansen  
@hedensted.dk  
Sagsnr. 06.02.00-A00-2-24

26.11.2024

## Tilladelse efter vandløbsloven til at rørlægge 11,25 m af privat vandløb Lindved Bæk inden udløbet i Bøgballe Bæk, matr. nr. 7000b Bøgballe By, Ø. Snede

Hedensted Kommune, Vej, Ejendom & Drift har d. 21. oktober 2024 ansøgt om at rørlægge 11,25 m af Lindved Bæk efter rørlagt overkørsel. Overkørselens stejle faldforhold har medført erosion i vandløbet, hvilket underminerer Bøgballevej.

Projektet ønskes udført på kommunens matr. nr. 7000b Bøgballe By, Ø. Snede beliggende ved Bøgballevej 75, 7171 Uldum (figur 1).



Figur 1. Ortofoto 2024 © Hedensted Kommune. Den ønskede rørlægning af Lindved Bæk inden udløbet i Bøgballe Bæk er markeret med en grøn firkant. Opstrøms rørlægningen er der en overkørsel.

## Kommunens afgørelse

Tilladelsen meddeles efter vandløbslovens §16-17<sup>1</sup>, der omfatter regulering af vandløb, samt kapitel 2 og 5 i bekendtgørelse om vandløbsregulering og –restaurering m.v.<sup>2</sup>

Tilladelsen gives på følgende vilkår:

1. Den rørlagte delstrækning af vandløbet skal slutte i samme bundkote som det nuværende udløb, ca. 58,6 m.
2. Der skal anlægges en gennemgående grusbund i det nyanlagte rør, samt i den rørlagte overkørsel.
3. Det sikres, at der fortsat kan ske afvanding som hidtil via det rørlagte vandløb.
4. Ved arbejdets udførelse skal det sikres, at der ikke sker udvaskning af sand, jord, okker eller tørv til nedenfor liggende vandløbsstrækninger.
5. Oprensede materialer i form af mudder eller slam må ikke spredes omkring vandløbet for at undgå tilbageløb af næringsstoffer.
6. Det er til enhver tid ansøgers ansvar at entreprenøren er bekendt med vilkårene i denne tilladelse.

Tilladelsen bortfalder, såfremt den ikke udnyttes senest 3 år fra godkendelsesdatoen.

Ifølge museumslovens<sup>3</sup> § 27 stk. 2 gælder følgende: Findes der under jordarbejde spor af fortidsminder, skal arbejdet standses, i det omfang det berører fortidsmindet. Fortidsmindet skal straks anmeldes til kulturministeren eller det nærmeste statslige eller statsanerkendte kulturhistoriske museum. Henvendelse til Vejle Museerne tlf. 76813100 eller [museerne@vejle.dk](mailto:museerne@vejle.dk).

## Sagsfremstilling

Omkring 27 m inden Lindved Bæks udløb i Bøgballe Bæk er der en overkørsel i forbindelse med en privat indkørsel. Denne rørlagte strækning af vandløbet har et stejlt fald på omtrent 10,5 ‰, hvilket har medført, at der er sket stor erosion af brinkerne efter rørudløbet (bilag 1). Erosionen underminerer Bøgballevej. Strækningen på 11,25 m fra overkørselens udløb til Lindved Bæks udløb i Bøgballe Bæk ønskes derfor rørlagt for at sikre vejen.

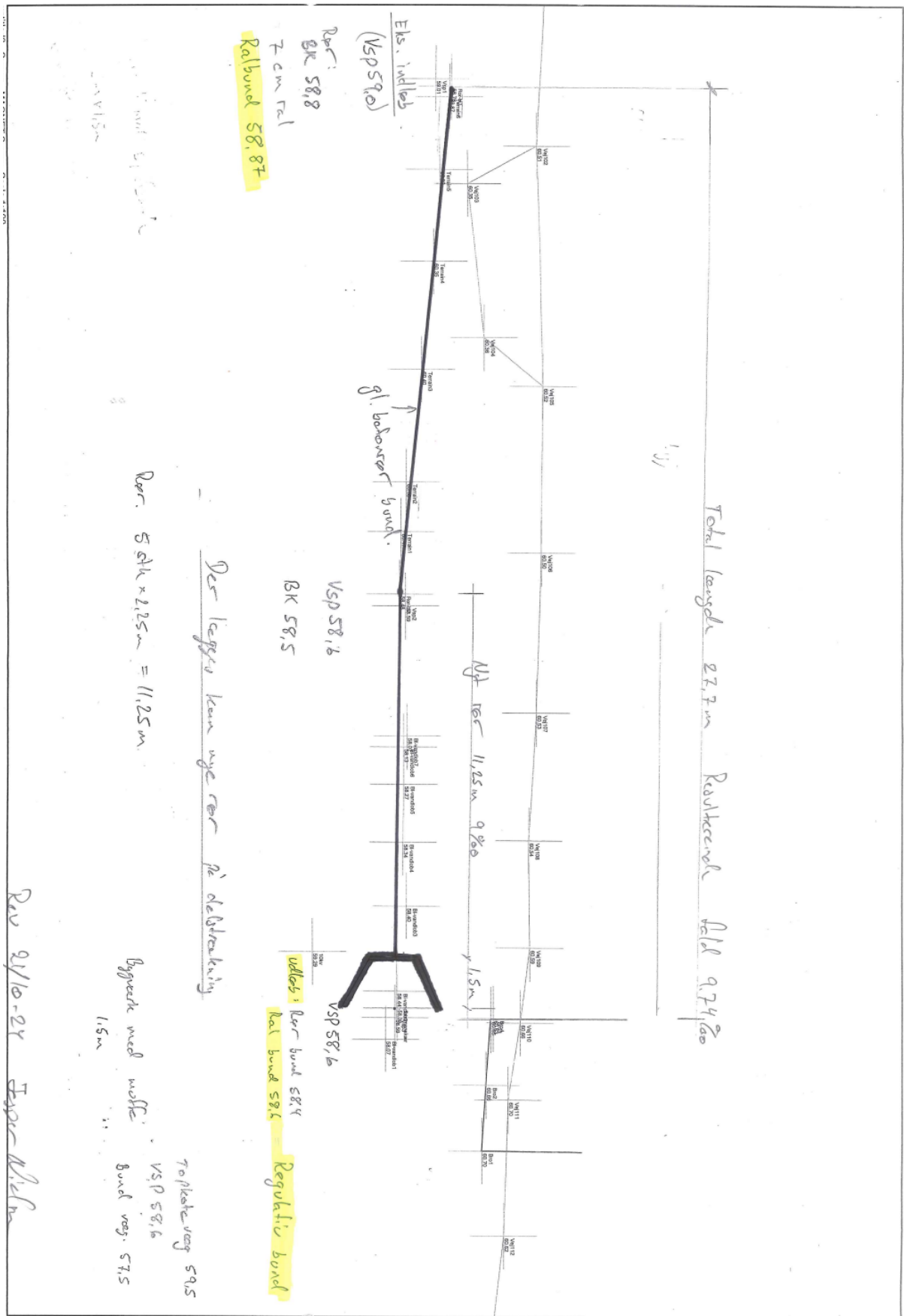
Den rørlagte strækning bliver anlagt med et 1000 mm betonrør, hvilket er tilsvarende røret under overkørslen. Den nye rørlagte strækning anlægges med et fald på 9,00 ‰. Den regulativmæssige bund i Bøgballe Bæk ved Lindved Bæks udløb er i kote 58,6. Det er denne kote, der skal rammes med overkanten af grus ved udløbet, hvormed der anlægges 20 cm grus i rørets udløb. Der anlægges 7 cm grus ved indløbet til overkørslen (figur 2).

Lindved Bæk er en del af et større vandløbssystem, der via tilløb til Bøgballe Bæk løber via Uldum Lilleå ud i Gudenåen. Den berørte del af vandløbssystemet er optaget som privat vandløb.

<sup>1</sup> Lov om vandløb (Vandløbsloven), lov nr. 302 af 09/06/1982, LBK nr. 1217 af 25/11/2019.

<sup>2</sup> Bekendtgørelse om vandløbsregulering og –restaurering m.v. nr. 834 af 01/07/2016.

<sup>3</sup> Bekendtgørelse af Museumsloven, nr. 358 af 8/4/2014.



Figur 2. Skitse over den ønskede rørlagte strækning af Lindved Bæk inden udløbet i Bøgballe Bæk. Den rørlagte strækning under overkørslen er inkluderet i skitsen.

### **Afgørelse om ikke miljøvurderingspligt**

Hedensted Kommune har foretaget en miljøvurderingsscreening af projektet på baggrund af ansøgningen. Vi vurderer, at det ikke vil have en negativ påvirkning på miljøet. Hedensted Kommune træffer derfor afgørelse efter § 21, stk. 1 i miljøvurderingsbekendtgørelsen<sup>4</sup> om, at din ansøgning om regulering af vandløb, ikke kræver en miljøvurdering (ikke miljøvurderingspligt).

Denne afgørelse bortfalder, hvis den ikke er udnyttet inden 3 år efter den er modtaget.

### **Kommuneplan**

Arealet er i kommuneplanen udpeget til Grønt Danmarkskort, Naturbeskyttelsesinteresser og Økologiske forbindelser.

Projektet vurderes ikke at ændre naturværdierne, samt spredningsvejene væsentligt, da dele af Lindved Bæk allerede er rørlagt. Derfor vurderes projektet at være i overensstemmelse med kommuneplanens retningslinjer for den berørte udpegning.

### **Natura 2000-områder og bilag IV-arter**

Hedensted Kommune skal ifølge habitatbekendtgørelsen<sup>5</sup> foretage en vurdering af om projektet kan påvirke Natura 2000-områder eller bilag IV-arter i området væsentligt.

#### Natura 2000-områder

Der er ca. 4 km til nærmeste internationale naturbeskyttelsesområde: Natura 2000 område nr. 77 'Uldum Kær, Tørring og Ølholm Kær', som rummer Habitatområde nr. 66 og Fuglebeskyttelsesområde nr. 44.

Hedensted Kommune vurderer, at projektet kan gennemføres uden, at det medfører negative påvirkninger af arter eller naturtyper på Natura 2000-områdernes udpegningsgrundlag.

#### Bilag IV-arter

Projektområdet er beliggende inden for udbredelsesområdet for bilag IV-arter, som sydflagermus, spidssnudet frø, markfirben, stor vandsalamander og odder. Detaljeret kendskab til de enkelte arters forekomst i området haves dog ikke.

Hedensted Kommune vurderer, at projektet ikke vil forringe levevilkårene for dyre- og plantearter omfattet af Habitatdirektivets bilag IV.

### **Vandrammedirektivet og vandområdeplanerne 2021-2027**

Hedensted Kommune skal ifølge Indsatsbekendtgørelsens<sup>6</sup> §8 sikre, at projektet ikke forringer tilstanden af berørte vandområder, samt sikre at projektet ikke hindrer målopfyldelse for vandområderne.

Lindved Bæk har i vandområdeplanerne 2021-2027 en målsætning om god økologisk tilstand.

---

<sup>4</sup> Bekendtgørelse om miljøvurdering af planer og programmer og af konkrete projekter, nr. 806 af 01/07/2023.

<sup>5</sup> Bekendtgørelse om udpegning og administration af internationale naturbeskyttelsesområder samt beskyttelse af visse arter, nr. 1098 af 21/9/2023.

<sup>6</sup> Bekendtgørelse om indsatsprogrammer for vandområdedistrikter, nr. 797 af 21/06/2023.

I basisanalyse for vandområdeplaner 2021-2027 har Lindved Bæk en god økologisk tilstand. Den økologiske tilstand for bentiske invertebrater er god, mens tilstanden for makrofytter, fisk, kemisk tilstand og specifikke stoffer er ukendt.

### **Afstrømningsmæssige konsekvenser**

Vandføringen i Lindved Bæk vurderes ikke at blive ændret væsentligt.

### **Okker**

Projektstrækningens forløb er ikke beliggende indenfor en okker-klasse.

### **Beskyttet natur**

Lindved Bæk er ikke beskyttet efter Naturbeskyttelseslovens §3.

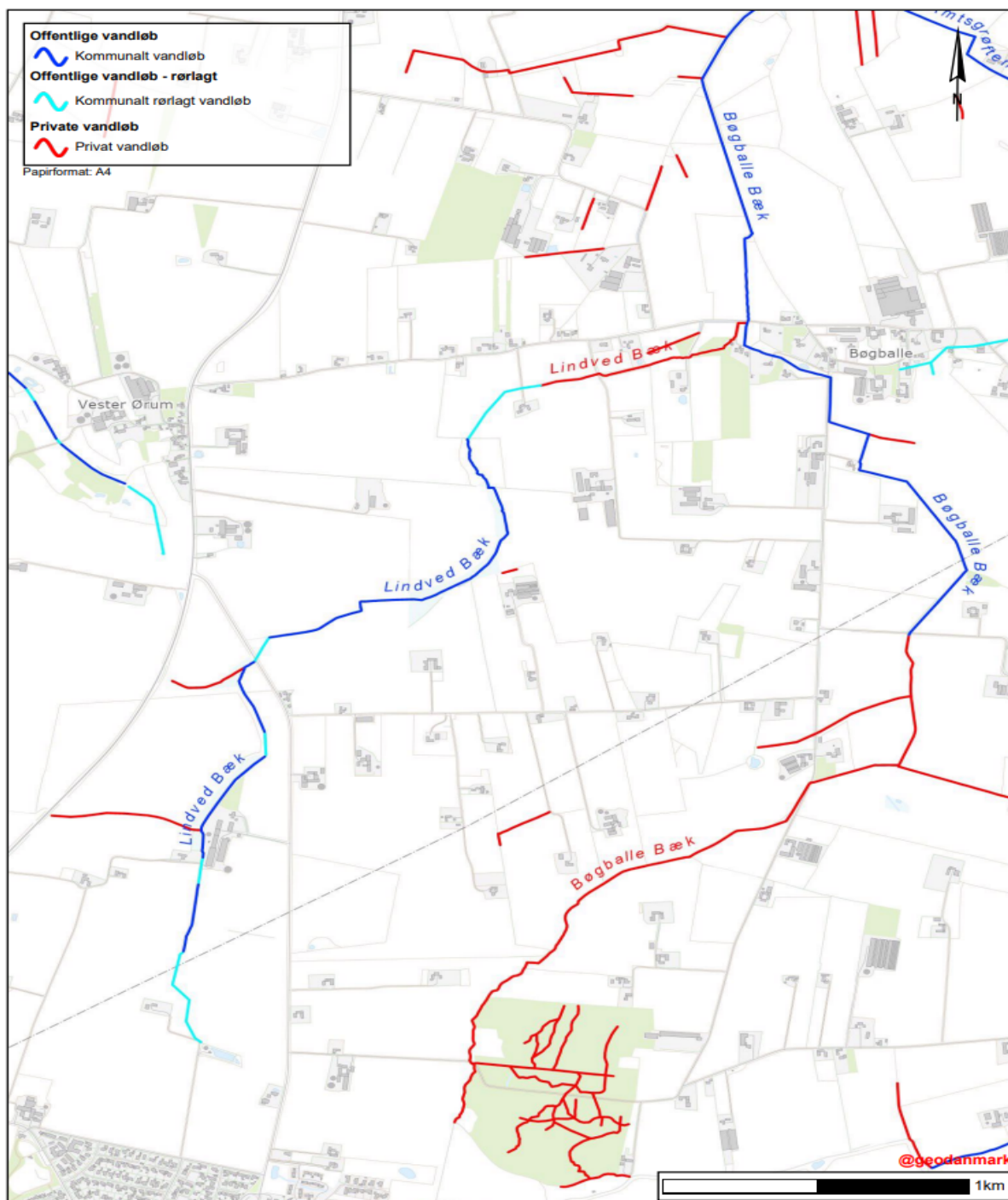
### **Kommunens vurdering**

De natur- og miljømæssige forhold i form af dyre- og planteliv vil ved en rørlægning af vandløbet helt lokalt uundgåeligt blive påvirket, men rørlægningen vil ikke medføre en negativ miljøpåvirkning af vandløbssystemet i sin helhed. Især ikke taget i betragtning af, at vandløbsstrækningen direkte opstrøms projektområdet allerede er rørlagt ved overkørslen, samt at vandløbet er rørlagt på fem andre strækninger (figur 3).

Vandløbsmyndigheden vurderer, at projektet ikke vil kunne hindre målopfyldelse for Lindved Bæk. Der er krav om god økologisk tilstand i Lindved Bæk, men fordi tilstanden for fisk og planter er ukendt, kan det ikke vurderes, om Lindved Bæk lever op til sin målsætning. Det er vurderingen, at de dårlige fysiske forhold i vandløbet grundet de rørlagte strækninger medfører, at vandløbet er uegnet levested for fisk.

Yderligere vurderer vandløbsmyndigheden, at det er en nødvendighed, at vandløbsstrækningen rørlægges for at sikre Bøgballevej.

På baggrund af ovenstående kan der gives tilladelse til det ansøgte.



Figur 3. Ortofoto 2024 © Hedensted Kommune. Oversigt over Lindved Bæk, hvor det ses, at vandløbet er rørlagt på fem strækninger svarende til cirka 1100 m af vandløbets strækning på 3550 m.

### Lovgrundlag

Tilladelsen meddeles efter vandløbslovens §16-17, der omfatter regulering af vandløb, samt kapitel 2 og 5 i bekendtgørelse om vandløbsregulering og -restaurering m.v.

### Økonomi

Hedensted Kommune, Vej, Ejendom & Drift afholder alle udgifter i forbindelse med rørlægningen.



## **Fremtidig vedligeholdelse**

Hedensted Kommune, Vej, Ejendom & Drift afholder som lodsejer fremtidigt vedligehold.

## **Tidsplan**

Projektet udføres så januar 2025.

## **Høring**

Et udkast til afgørelsen har været sendt i 4 ugers høring til offentlige myndigheder med videre, jf. høringslisten. Udkastet til afgørelsen var i den pågældende periode offentligt tilgængelig på kommunens hjemmeside.

I høringsperioden er der ikke kommet bemærkninger til sagen.

## **I øvrigt**

Hvis du ikke inden 4 uger efter annonceringen på kommunens hjemmeside har modtaget besked fra kommunen om, at der er kommet klager, kan tilladelsen udnyttes.

Vi skal desuden oplyse om, at der er ret til aktindsigt<sup>7</sup> i sagen, og henvendelse herom kan rettes til Stab på [Administrativ@Hedensted.dk](mailto:Administrativ@Hedensted.dk).

Hvis du er i tvivl om noget i denne tilladelse eller sagen i øvrigt, er du velkommen til at kontakte undertegnede på tlf.: 79755655 eller mail: [thomas.h.hansen@hedensted.dk](mailto:thomas.h.hansen@hedensted.dk).

Med venlig hilsen

Thomas Hagen Hansen  
Biolog

**Bilag 1** – billede af vandløbsstrækningen, der ønskes rørlagt

## **Kopi til**

Danmarks Naturfredningsforening  
VejleMuseerne  
Glud Museum  
Naturstyrelsen, Trekantsområdet  
Fiskeristyrelsen, Fiskeriinspektorat Øst, afd. i Randers  
Danmarks Sportsfiskerforbund

---

<sup>7</sup> Jf. reglerne i lovbekendtgørelse nr. 433 af den 22. april 2014 om bekendtgørelse af forvaltningsloven, lovbekendtgørelse nr. 145 af 24. februar 2020 om offentlighed i forvaltningen og lovbekendtgørelse nr. 980 af den 16. august 2017 om aktindsigt i miljøoplysninger.

## Klagevejledning

Der kan klages over afgørelsen til Miljø- og Fødevarerklagenævnet af:

- adressaten for afgørelsen,
- enhver, der må antages at have en individuel, væsentlig interesse i sagens udfald,
- en berørt nationalparkfon oprettet efter lov om nationalparker.

Afgørelsen vil blive offentlig bekendtgjort på [Hedensted Kommunes hjemmeside](#).

Klagefristen udløber fire uger efter afgørelsen er meddelt. Hvis afgørelsen har været offentlig bekendtgjort, regnes fristen fra bekendtgørelsen. Klagen skal således være indgivet i **Klageportalen** senest den **24. december 2024**.

Klageportalen finder du via [hjemmeside for Nævnenes Hus](#), [BorgerDK](#) eller [Virksomhedsregisteret](#). Du logger på Klageportalen med NEM-ID. En klage er indgivet, når den er tilgængelig for Hedensted Kommune via Klageportalen. Når du klager, skal du betale et gebyr på 900,- kr. for borgere og 1.800,- kr. for virksomheder, organisationer og offentlige myndigheder. Klagegebyret opkræves, hvis Hedensted Kommune beslutter at fastholde afgørelsen og videresender klagen til Miljø- og Fødevarerklagenævnet.

I Klageportalen sendes din klage automatisk først til Hedensted Kommune. Hedensted Kommune sender klagen videre til behandling i nævnet via Klageportalen, hvis afgørelsen fastholdes. Du får besked om videre sendelsen.

Hvis du sender din klage uden om Klageportalen, afviser Miljø- og Fødevarerklagenævnet din klage, medmindre du forinden er blevet fritaget for brug af Klageportalen. Hvis du ønsker at blive fritaget for at bruge Klageportalen, skal du sende en begrundet anmodning til Hedensted Kommune. Hedensted Kommune videresender herefter din anmodning til nævnet, som træffer afgørelse om, hvorvidt du kan fritages. Se betingelserne for at blive fritaget på [hjemmeside for Nævnenes Hus](#).

Vær opmærksom på, at en rettidig klage har opsættende virkning for den påklagede afgørelse, medmindre klagemyndigheden bestemmer andet.

Hvis afgørelsen ønskes prøvet ved en domstol, skal sagen være anlagt inden 6 måneder efter, at afgørelsen er meddelt eller annonceret.



## BILAG 1



Billede af Lindved Bæk taget fra overkørslen mod udløbet i Bøgballe Bæk. Erosion har medført, at Bøgballevej er ved at styrte i vandløbet.