

Kalhave Genbrugsstation  
Skrædderbakken 1 G  
7171 Uldum

Tjørnevej 6  
7171 Uldum  
T: 79755000

Rudi Pia Frederiksen  
D: +4579755677  
M: +4521147190

Mail:  
Rudi.Pia.Frederiksen@Hedensted.dk  
Sagsnr. 09.40.20-P19-11-23

5. december 2024

### **Afgørelse om at virksomhedens eksisterende aktiviteter og de ansøgte aktiviteter ikke skal gennemgå en miljøvurdering - Kalhave Genbrugsstation, Skrædderbakken 1 G, 7171 Uldum.**

Dansk Miljørådgivning A/S har 7. december 2021 på vegne af Kalhave Genbrugsstation indgivet ansøgningen i henhold til § 18 i miljøvurderingsloven med henvisning til bilag 2 punkt 11b og pkt. 13a.

Da ansøgningen ikke var fyldestgørende har Dansk Miljørådgivning A/S 25. maj 2023 og 11. marts 2024 fremsendt en opdateret ansøgning.

Punktet 11b omfatter "Anlæg til bortskaffelse af affald (projekter, som ikke er omfattet af bilag 1)" og punktet 13a omfatter "Ændringer eller udvidelser af projekter i bilag 1 eller nærværende bilag, som allerede er godkendt, er udført eller er ved at blive udført, når de kan have væsentlige skadelige indvirkninger på miljøet (ændring eller udvidelse, som ikke er omfattet af bilag 1)".

Kalhave Genbrugsstation er beliggende på Skrædderbakken 1 G, 7171 Uldum, matr. nr. 7ag Kalhave By, Hornborg.

Der er ikke tidligere gennemført en VVM-screening af virksomhedens aktiviteter, hvorfor afgørelsen er gældende for de eksisterende aktiviteter og de ansøgte aktiviteter.

#### **Kommunens afgørelse**

På baggrund af VVM-screeningen vurderer Hedensted Kommune, at de eksisterende aktiviteter og de ansøgte aktiviteter ikke vil kunne påvirke miljøet væsentligt, og at projektet derfor ikke skal gennemgå en miljøvurdering (VVM).

Afgørelsen er truffet efter § 21 i lov om miljøvurdering af planer, programmer og af konkrete projekter (VVM)<sup>1</sup>.

Denne afgørelse er ikke en tilladelse, men alene en afgørelse om, at projektet ikke skal gennemgå en VVM-proces, før der meddeles miljøgodkendelse til projektet.

---

<sup>1</sup> Lovbekendtgørelse nr. 4 af 3. januar 2023 om miljøvurdering af planer og programmer og af konkrete projekter (VVM)



## **Sagens oplysninger**

Kalhve Genbrugsstation er etableret på adressen i 1980'erne og reguleret af miljøgodkendelse dateret 23. maj 2001 (revurdering).

Kalhve Genbrugsstation ønsker at udvide stationens aktiviteterne i form af

- Ændrede drifts- og åbningstider
- Indsamling og oplag af nye affaldsfraktioner
- Opstilling af telt til opbevaring og håndtering af elektronikaffald
- Opstilling af skur til direkte genbrug
- Udvidelse af koldhal
- Etablering af ny mandskabsbygning

og har fremsendt en ansøgning om miljøgodkendelse og ansøgt om VVM-screening.

Kalhve Genbrugsstation er jf. Hedensted Kommunes kommuneplan 2021-2033 beliggende i landzone. Der er ikke en kommuneplanramme for området. Der er ikke en lokalplan for området.

## **Vurdering**

Hedensted Kommune vurderer, på baggrund af VVM-screeningen og ud fra projektets placering, karakteristika og potentielle indvirkning på miljøet, at projektet ikke giver anledning til en væsentligt påvirkning af miljøet.

## **Begrundelse**

Hedensted Kommune vurderer, at de væsentligste potentielle kilder til forurening af omgivelserne, i forbindelse med genbrugsstationens aktiviteter er støj i form af neddeling af byggeaffald, trafikstøj og støj i forbindelse med flytning og afhentning af containere og læsning af haveaffald samt støv i forbindelse med opbevaring og neddeling af bygge- og anlægsaffald på den nordlige del af pladsen og evt. lugt.

Der er stillet vilkår om støjgrænser i virksomhedens miljøgodkendelse i henhold til Miljøstyrelsens vejledning om ekstern støj fra virksomheder. Der er ikke fastsat vilkår om, at der skal gennemføres dokumentation for overholdelse af støjgrænserne, men at Hedensted Kommune, hvis det findes nødvendigt, kan kræve, at der udføres støjmålinger/-beregninger.

Desuden er der stillet vilkår om, at såfremt der modtages letfordærligt affald mod forventning, må dette højst opbevares 1 uge i lukket container eller 1 døgn i sække. Hvis det er særligt lugtende affald, skal det snarest muligt videretransporteres.

Der er ligeledes stillet vilkår om, at driften af pladsen ikke må give anledning til støvgener i omgivelserne, der er væsentlige efter tilsynsmyndighedens vurdering. Hvis der uden for virksomhedens område konstateres støvgener fx i forbindelse med neddeling af bygge- og anlægsaffald, skal virksomheden iværksætte støvbegrænsende foranstaltninger fx i form af befugtning eller overdækning. Herved sikres, at aktiviteterne ikke påvirker de omkringliggende arealer negativt.

Der er ligeledes stillet vilkår om, at opbevaring og håndtering af olier og kemikalier og farligt affald.

Samlet set vurderer Hedensted Kommune, at de nuværende aktiviteter og den ansøgte udvidelse ikke vil påvirke omgivelserne i væsentlig grad.

Der er ikke beliggende beskyttet natur eller registreret bilag IV-arter i området. Der er ca. 25 meter til nærmeste § 3 område i nordøstlig retning.

Der er cirka 2,5 kilometer i nordvestlig retning til nærmeste Natura 2000-område Uldum Kær, Tørring Kær og Ølholm Kær (H66 og F44).

Der er cirka 22 km i østlig retning til nærmeste Ramsar-område, som er nr. 13 "Horsens Fjord og Endelave".

Det vurderes samlet set, at projektet pga. afstanden ikke kan medføre en væsentlig påvirkning af habitatnaturtyper og arter som udgør udpegningsgrundlag for de Natura 2000-områder, der potentielt kan påvirkes.

Det vurderes desuden, at projektet ikke kan beskadige eller ødelægge yngle- eller rasteområder i det naturlige udbredelsesområde for de dyrearter, der er optaget i habitatdirektivets bilag IV, eller ødelægge de plantearter, som er optaget i habitatdirektivets<sup>2</sup> bilag IV, da virksomhedens arealer ikke favoriserer disse arter.

Samlet set vurderes det, at projektet ikke giver anledning til væsentlig påvirkning af det omgivende miljø, både med hensyn til forurening, beskyttede og fredede områder samt menneskers sundhed.

### **Forudgående høring**

Inden afgørelse om miljøvurdering træffes, skal kommunen høre andre berørte myndigheder om, hvorvidt de vurderer, at der er anledning til at gennemføre en miljøvurdering af projektet. Ved berørt myndighed forstås en myndighed, som på grund af dens specifikke miljøansvar skal godkende eller give samtykke, tilladelse, godkendelse eller dispensation, for at projektet kan realiseres.

Interne berørte myndigheder har i perioden fra den 1. juli 2024 til den 14. juli 2024 haft mulighed for at kommentere kommunens forventede afgørelse om ikke at gennemføre en miljøvurdering af projektet, og der er ikke indkommet bemærkninger, som giver anledning til at miljøvurdere projektet.

### **Offentliggørelse**

Afgørelsen offentliggøres på [Afgørelser og tilladelser | Hedensted Kommune](#) den 5. december 2024.

### **Klagevejledning**

Klagevejledningen er vedlagt som bilag 1. Klagefristen er 4 uger efter offentliggørelsen på hjemmesiden.

Med venlig hilsen

Rudi Pia Frederiksen  
ingeniør

---

<sup>2</sup> Bekendtgørelse nr. 1098 af 21. august 2023 om udpegning og administration af internationale naturbeskyttelsesområder samt beskyttelse af visse arter (Habitatbekendtgørelsen)

## **Bilag**

1. Klagevejledning
2. Ansøgningsskema inkl. myndighedens vurdering (særskilt)

## **Kopimodtagere**

- Danmarks Naturfredningsforening, cvr. 60804214 og p-nr. 1002121278
- Friluftsrådet, cvr. 56230718 og p-nr. 1003112789
- Styrelsen for Patientsikkerhed, Tilsyn og Rådgivning Vest, Randers, cvr. 37105562, og p-nr.: 1020864415
- Brandbjerggaard/Martin Christensen, Hornborg Møllevej 3, 8700 Horsens, cvr. 37 15 57 56

## Klagevejledning

## Bilag 1

Kommunens afgørelse om ikke miljøvurderingspligt, kan påklages til Miljø- og Fødevareklagenævnet. Klagen skal være indsendt senest 4 uger efter den dato, hvor afgørelsen er offentliggjort på kommunens hjemmeside. Det koster et gebyr at klage. Læs mere om klageregler og gebyrer på [Nævnenes Hus](#).

### Hvad kan du klage over?

Du skal være klageberettiget for at kunne klage, det vil sige have en væsentlig retlig interesse i sagens udfald. Derudover kan du klage over retlige spørgsmål.

### Klageportalen

Du sender klage til Miljø- og Fødevareklagenævnet via Klageportalen. Efterfølgende kommunikation om klagen sker også gennem Klageportalen. Du kan finde Klageportalen via Miljø- og Fødevareklagenævnet på [Nævnenes Hus](#).

Hvis du er undtaget for digital selvbetjening og derfor ønsker at klage uden at bruge Klageportalen, skal du sende en begrundet anmodning til Hedensted Kommune. Vi videregiver herefter anmodningen til Miljø- og Fødevareklagenævnet, som træffer afgørelse om, hvorvidt din anmodning kan imødekommes.

### Søgsmål

Hvis du vil indbringe afgørelsen for domstolene, skal dette ske inden for 6 måneder fra den dato, hvor afgørelsen er offentliggjort.

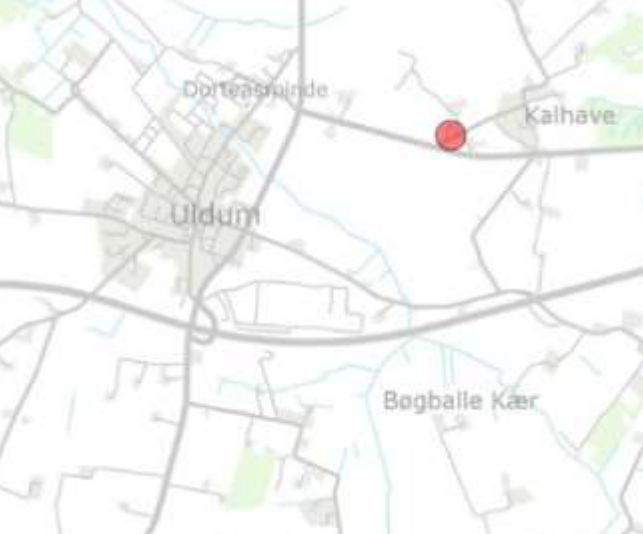

## **Screening for VVM jf. Miljøvurderingslovens<sup>1</sup> bilag 6**

**Projekt navn:** VVM anmeldelse i forbindelse med miljøgodkendelse af Kalhave Genbrugsstation, Skrædderbakken 1 G, 7171 Uldum, del af matr. nr. 7ag Kalhave By, Hornborg. Kolonnen "Tekst – Ansøgers oplysninger" er tekst, som ansøger har fremsendt i anmeldelsen.

---

<sup>1</sup> Kriterier, der skal anvendes ved vurderingen af, om et projekt kan få væsentlig indvirkning på miljøet, jf. § 21 i Miljø- og Fødevareministeriets lovbekendtgørelse nr. 4 af 3. januar 2023 om miljøvurdering af planer og programmer og af konkrete projekter (VVM)

Basisoplysninger	Tekst – Ansøges oplysninger	Myndighedsvurdering
Projektbeskrivelse (kan vedlægges)	<p>VVM anmeldelse i forbindelse med miljøgodkendelse af Kalhave Genbrugsstation (miljøgodkendelse og revurdering af eksisterende miljøgodkendelse fra 23. maj 2001).</p> <p>Ansøgte ændringer:</p> <ul style="list-style-type: none"> <li>- Ændrede drifts- og åbningstider</li> <li>- Indsamling og oplag af nye affaldsfraktioner</li> <li>- Opstilling af telt til opbevaring og håndtering af elektronikaffald</li> <li>- Opstilling af skur til direkte genbrug</li> <li>- Udvidelse af koldhal</li> <li>- Etablering af ny mandskabsbygning</li> </ul>	<p>Genbrugspladsens aktiviteter er ikke tidligere VVM-screenet.</p> <p>Denne VVM-screening omfatter derfor virksomhedens nuværende aktiviteter og de ansøgte ændringer.</p>
Navn, adresse, telefonnr. og e-mail på bygherre	Hedensted Kommune Niels Espes Vej 8 8722 Hedensted	
Navn, adresse, telefonnr. og e-mail på kontaktperson	Laurids Madsen, Hedensted Kommune Stationsparken 1 7160 Tørring Mail, laurids.madsen@hedensted.dk tlf. 79755621	
Projektets adresse, matr. nr. og ejerlav. For havbrug angives anlæggets geografiske placering angivet ved koordinater for havbrugets 4 hjørneafmærkninger i bredde/længde (WGS-84 datum).	Skrædderbakken 1 G 7171 Uldum Del af matr. nr. 7ag Kalhave By, Hornborg.	
Projektet berører følgende kommune eller kommuner (omfatter såvel den eller de kommuner, som projektet er placeret i, som den eller de kommuner, hvis miljø kan tænkes påvirket af projektet)	Hedensted Kommune	

<p>Oversigtskort i målestok eks. 1:50.000 – Målestok angives. For havbrug angives anlæggets placering på et søkort.</p>			
<p>Kortbilag i målestok 1:10.000 eller 1:5.000 med indtegnning af anlægget og projektet (vedlægges dog ikke for strækningsanlæg).</p>			
<p>Forholdet til VVM reglerne</p>	<p><b>Ja</b></p>	<p><b>Nej</b></p>	
<p>Er projektet opført på bilag 1 til lov om miljøvurdering af planer og programmer og konkrete projekter (VVM).</p>		<p>x</p>	<p>Hvis ja, er der obligatorisk VVM-pligtigt. Angiv punktet på bilag 1:</p>



Er projektet opført på bilag 2 til lov om miljøvurdering af planer og programmer og af konkrete projekter (VVM).	x	Hvis ja, angiv punktet på bilag 2: Punkt 11b på bilag 2 i miljøvurderingsloven og pkt. 13a. Punktet 11b omfatter "Anlæg til bortskaffelse af affald (projekter, som ikke er omfattet af bilag 1)" og punktet 13a omfatter "Ændringer eller udvidelser af projekter i bilag 1 eller nærværende bilag, som allerede er godkendt, er udført eller er ved at blive udført, når de kan have væsentlige skadelige indvirkninger på miljøet (ændring eller udvidelse, som ikke er omfattet af bilag 1)".	
<b>Projektets karakteristika</b>	<b>Tekst</b>		
1. Hvis bygherren ikke er ejer af de arealer, som projektet omfatter angives navn og adresse på de eller den pågældende ejer, matr. nr. og ejerlav	Brandbjerggaard/Martin Christensen Hornborg Møllevej 3 8700 Horsens		
2. Arealanvendelse efter projektets realisering.  Det fremtidige samlede bebyggede areal i m <sup>2</sup>  Det fremtidige samlede befæstede areal i m <sup>2</sup>  Nye arealer, som befæstes ved projektet i m <sup>2</sup>	Genbrugsstation  287 m <sup>2</sup> samt tilbygning af mandskabspavillon og evt. nedrivning af eksisterende.  Befæstet uændret areal: ca. 6.000 m <sup>2</sup> .  Ca. halvdelen af arealet er asfalteret. Der befæstes ikke øvrige arealer.		Ingen bemærkninger.
3. Projektets areal og volumenmæssige udformning Er der behov for grundvandssænkning i forbindelse med projektet og i givet fald hvor meget i m Projektets samlede grundareal angivet i ha eller m <sup>2</sup> Projektets bebyggede areal i m <sup>2</sup>  Projektets nye befæstede areal i m <sup>2</sup>  Projektets samlede bygningsmasse i m <sup>3</sup> Projektets maksimale bygningshøjde i m Beskrivelse af omfanget af eventuelle nedrivningsarbejder i forbindelse med projektet	Der er ikke behov for grundvandssænkning.  Samlet uændret grundareal: 11.323 m <sup>2</sup> . Eksisterende: 287 m <sup>2</sup> . Der tilbygges ny mandskabspavillon og evt. nedrivning af eksisterende. Befæstelsesgraden øges ikke som følge af anlægsarbejdet. Ca. 1.500 m <sup>3</sup> samt ny mandskabspavillon. Uændret ca. 6 meter. Eksisterende mandskabsbygning skal evt. nedrives.		Ingen bemærkninger.
4. Projektets behov for råstoffer i anlægsperioden Råstofforbrug i anlægsperioden på type og mængde:	Genbrugsstationen er etableret, hvorfor der ikke skal anvendes råvarer i den forbindelse. Der skal dog bygges en ny mandskabsbygning. Råvareforbrug vil være begrænset til almindelige byggematerialer.		


Vandmængde i anlægsperioden	Der forventes ikke væsentligt vandforbrug ved anlægsarbejdet.	
Affaldstype og mængder i anlægsperioden	Ved nedrivning af eksisterende mandskabsbygning vil der genereres bygge- og anlægsaffald. Affaldet vil blive håndteret på genbrugspladsen.	
Spildevand til renselanlæg i anlægsperioden	Der sker ingen afledning af spildevand som følge af anlægsarbejde.	
Spildevand med direkte udledning til vandløb, søer, hav i anlægsperioden.	Ingen udledning som følge af anlægsarbejde.	
Håndtering af regnvand i anlægsperioden	Regnvand håndteres som under driftsfase.	
Anlægsperioden angivet som mm/åå – mm/åå	Anlægsperioden (2023 til 2024)	
<b>Projektets karakteristika</b>	<b>Tekst</b>	
5. Projektets kapacitet for så vidt angår flow ind og ud samt angivelse af placering og opbevaring på kortbilag af råstoffet/produktet i driftsfasen: Råstoffer – type og mængde i driftsfasen Mellemprodukter – type og mængde i driftsfasen Færdigvarer – type og mængde i driftsfasen Vandmængde i driftsfasen	Se bilag 1	Der er fastsat vilkår i miljøgodkendelsen om maksimale årlige mængder og maksimalt oplag for de ansøgte fraktioner.
6. Affaldstype og årlige mængder, som følge af projektet i driftsfasen:	Bilag 2 Der forventes ikke væsentlig affaldsfrembringelse i forbindelse med driften. Primært i form af dagrenovation samt affald fra vedligehold af materiel.	Der er fastsat vilkår i miljøgodkendelsen om maksimale årlige mængder og maksimalt oplag for de ansøgte fraktioner.
Farligt affald: Andet affald: Spildevand til renselanlæg:	- - Der afledes sanitært spildevand til spildevandsledning. Overfladevand fra asfalterede arealer, hvor der potentielt er risiko for forurening, afledes til forsynings spildevandsledning. Evt. spild vil dog blive suget/fejer op og fjernet inden afledning til kloak.	Der skal fremsendes en særskilt ansøgning.
Spildevand med direkte udledning til vandløb, sø, hav: Håndtering af regnvand:	Ingen.  Regnvand på de asfalterede arealer afledes til forsynings spildevandsledning og renselanlæg. Regnvand fra arealer med drænes grus afledes ligeledes til forsynings spildevandsledning via dræn. Fra disse arealer op-	Der skal fremsendes en særskilt ansøgning

	bevares og håndteres ikke affald eller råvarer som kan give anledning til forurening af jord, grund- eller overfladevand.			
<b>Projektets karakteristika</b>	<b>Ja</b>	<b>Nej</b>	<b>Tekst</b>	
7. Forudsætter projektet etablering af selvstændig vandforsyning?		x		
8. Er projektet eller dele af projektet omfattet af standardvilkår eller en branchebekendtgørelse?	X		Hvis »ja« angiv hvilke. Hvis »nej« gå til punkt 10  K211 i godkendelsesbekendtgørelsen. "Genbrugspladser, der modtager affald fra private og lignende affald fra erhvervsvirksomheder med en kapacitet for tilførsel af 30 tons affald om dagen eller med mere end 4 containere med et samlet volumen på mindst 30 m <sup>3</sup> ". K206: (anlæg der neddelser bygge- og anlægsaffald) Anlæg, der nyttiggør ikke-farligt affald bortset fra anlæg under punkt 5.3 i bilag 1, autoophug, skibsofhug, biogasfremstilling, kompostering og forbrænding.	Der er anvendt standardvilkår i godkendelsen.
9. Vil projektet kunne overholde alle de angivne standardvilkår eller krav i branchebekendtgørelsen?	X		Hvis »nej« angives og begrundes hvilke vilkår, der ikke vil kunne overholdes.  Ja, relevante standardvilkår kan overholdes.	Det vurderes, at relevante standardvilkår samt øvrige fastsatte vilkår kan overholdes.
10. Er projektet eller dele af projektet omfattet af BREF-dokumenter?		x	Hvis »nej« gå til pkt. 12.	Ikke relevant
11. Vil projektet kunne overholde de angivne BREF-dokumenter?			Hvis »nej« angives og begrundes hvilke BREF-dokumenter, der ikke vil kunne overholdes. Ikke relevant.	Ikke relevant
12. Er projektet eller dele af projektet omfattet af BAT-konklusioner?		X	Hvis »ja« angiv hvilke. Hvis »nej« gå til punkt 14.  Standardvilkår udgør BAT.	Ikke relevant
<b>Projektets karakteristika</b>	<b>Ja</b>	<b>Nej</b>	<b>Tekst</b>	
13. Vil projektet kunne overholde de angivne BAT-konklusioner?	X		Hvis »nej« angives og begrundes hvilke BAT-konklusioner, der ikke vil kunne overholdes.	Ikke relevant

14. Er projektet omfattet af en eller flere af Miljøstyrelsens vejledninger eller bekendtgørelser om støj eller eventuelt lokalt fastsatte støjgrænser?	x		<p>Vejledning fra Miljøstyrelsens nr. 5/1984, "Ekstern støj fra virksomheder".</p> <p>Vejledning fra Miljøstyrelsen nr. 6/1984, 1996, "Måling af ekstern støj fra virksomheder".</p> <p>Vejledning fra Miljøstyrelsen nr. 5/1993, "Beregning af ekstern støj fra virksomheder".</p> <p>Vejledning fra Miljøstyrelsen nr. 3/1996, "Supplement til vejledning om ekstern støj fra virksomheder".</p> <p>Tillæg til vejledning nr. 5/1984: Ekstern støj fra virksomheder, juli 2007.</p>	Der er fastsat støjvilkår i miljøgodkendelsen med støjgrænser. Det vurderes, at virksomheden kan overholde støjgrænserne.
15. Vil anlægsarbejdet kunne overholde de eventuelt lokalt fastsatte vejledende grænseværdier for støj og vibrationer?			<p>Hvis »nej« angives overskridelsens omfang og begrundelse for overskridelsen.</p> <p>Der er ikke vedtaget lokale retningslinjer for miljøregulering af midlertidige aktiviteter i Hedensted Kommune.</p>	Ikke relevant.
16. Vil det samlede projekt, når anlægsarbejdet er udført, kunne overholde de vejledende grænseværdier for støj og vibrationer?	x		<p>Hvis »nej« angives overskridelsens omfang og begrundelse for overskridelsen.</p> <p>Ud over almindelig drift af genbrugspladsen i dagtimerne, kommer der lastbiler til genbrugsstationen mellem kl. 5 og 7 på hverdage 0-2 gange om ugen, hvor der foregår:</p> <ol style="list-style-type: none"> <li>1. Opsamling af fulde containere, og afsætning af tomme containere. Varighed 5-10 minutter pr. gang</li> <li>2. Pålæsning af haveaffald med kran på lastbilen. Varighed 30-40 minutter pr. gang</li> </ol> <p>Der forventes ikke at ske overskridelse af grænseværdier for støj og vibrationer i driftsfasen.</p>	<p>Det forventes, at de ansøgte aktiviteter ikke medfører gener for de nærmeste naboer.</p> <p>Der kan forekomme støj i forbindelse med til- og frakørsel og aflæsning og læsning af affald og containere samt nedknusning af byggematerialer 2 gange om året i op til 2 dage.</p>
17. Er projektet omfattet Miljøstyrelsens vejledninger, regler og bekendtgørelser om luftforurening?	x		<p>Hvis »ja« angives navn og nr. på den eller de pågældende vejledninger, regler eller bekendtgørelser.</p> <p>Hvis »nej« gå til pkt. 20.</p>	Der er fastsat luftvilkår i miljøgodkendelsen. Det vurderes, at virksomheden kan overholde de fastsatte vilkår.

			Vejledning fra Miljøstyrelsen nr. 4/1985, "Begrænsning af lugtgener fra virksomheder". Der er etableret rumudsugning i koldhallen.	
18. Vil anlægsarbejdet kunne overholde de vejledende grænseværdier for luftforurening?	x		Hvis »Nej« angives overskridelsens omfang og begrundelse for overskridelsen.	Det forventes, at de ansøgte anlægsarbejder/aktiviteter ikke medfører gener for de nærmeste naboer, da det udelukkende er en mandskabspavillon, der skal stilles op alternativt en mindre udvidelse af eksisterende mandskabsbygning.
19. Vil det samlede projekt, når anlægsarbejdet er udført, kunne overholde de vejledende grænseværdier for luftforurening?	X		Hvis »Nej« angives overskridelsens omfang og begrundelse for overskridelsen.	Der er fastsat støv og lugt vilkår i miljøgodkendelsen. Det vurderes, at virksomheden kan overholde de fastsatte vilkår.
20. Vil projektet give anledning til støvgener eller øgede støvgener  I anlægsperioden?  I driftsfasen?		X	Hvis »ja« angives omfang og forventet udbredelse. Der forventes ikke at opstå væsentlige støvgener i anlægsfasen.  Der vil kunne forekomme støvfrembringelse ifm. nedknusningsaktiviteter. Dette vil blive imødekommet ved vanding jf. standardvilkår for aktiviteten.	Vurderes ikke at være problematisk i anlægsfasen.  Der er fastsat vilkår i miljøgodkendelsen. Fx hvis der uden for virksomhedens område konstateres støvgener, skal støvende oplag overdækkes eller befugtes, der skal etableres afskærmning eller befugtning af sorterings- og håndteringsaktiviteterne. Det vurderes, at virksomheden kan overholde de fastsatte vilkår.
<b>Projektets karakteristika</b>	<b>Ja</b>	<b>Nej</b>	<b>Tekst</b>	
21. Vil projektet give anledning til lugtgener eller øgede lugtgener  I anlægsperioden?  I driftsfasen?		x	Hvis »ja« angives omfang og forventet udbredelse.  Der forventes ikke væsentlige påvirkninger i form af luftforurening i anlægsfase. Der forventes ikke væsentlige påvirkninger i form af lugt fra virksomheden. Haveaffald bortkøres løbende, således der ikke forekommer kompostering.	Vurderes ikke at være problematisk i anlægsfasen.  Håndtering af mad- og drikkevarekartoner kan give anledning til lugtgener, dog i meget begrænset omfang, da der er tale om en mindre container. Haveaffald bortkøres løbende. Der er i miljøgodkendelsen stillet vilkår om, at driften af pladsen ikke må give anledning til lugt- eller støvgener i omgivelserne, der er væsentlige efter tilsynsmyndighedens vurdering.

22. Vil anlægget som følge af projektet have behov for belysning som i aften og nattetimer vil kunne oplyse naboarealer og omgivelserne I anlægsperioden?  I driftsfasen?		x	Hvis »ja« angives og begrundes omfanget. Der er ikke behov for belysning ved anlægsarbejde. Der vil ske automatisk tænding af lys efter behov. Ved besøg på genbrugspladsen tænder lyset automatisk og slukker efter kort, når der ingen aktivitet er på pladsen.	Vurderes ikke problematisk. Den nærmeste bolig er ca. 130 meter fra den nærmeste belysninger, og der er beliggende staldbygninger mellem boligen og belysningen på genbrugsstationen.
23. Er anlægget omfattet af risikobekendtgørelsen, jf. bekendtgørelse om kontrol med risikoen for større uheld med farlige stoffer nr. 372 af 25. april 2016?		x	Der oplagres ikke mængder af farlige stoffer og produkter i et omfang, der medfører at virksomheden er omfattet af risikobekendtgørelsen.	Ikke relevant.
<b>Projektets placering</b>	<b>Ja</b>	<b>Nej</b>	<b>Tekst</b>	
24. Kan projektet rummes inden for lokalplanens generelle formål?	x		Området er ikke lokalplanlagt.	Ingen bemærkninger
25. Forudsætter projektet dispensation fra gældende bygge- og beskyttelseslinjer?		X	Hvis »ja« angiv hvilke: Der kræves ikke dispensation.	Projektet ligger ikke inden for bygge- og beskyttelseslinjer.
26. Indebærer projektet behov for at begrænse anvendelsen af naboarealer?		X	Projektet vil ikke begrænse arealanvendelse på naboarealer.	Ikke relevant.
27. Vil projektet kunne udgøre en hindring for anvendelsen af udlagte råstofområder?		X	Nej, nærmeste udlagte råstofområde findes ca. 5,3 km vest for virksomheden.	Ikke relevant.
28. Er projektet tænkt placeret indenfor kystnærhedszonen?	x		Nej, virksomheden er ikke placeret i kystnærhedszone.	Ikke relevant
<b>Projektets placering</b>	<b>Ja</b>	<b>Nej</b>	<b>Tekst</b>	
29. Forudsætter projektet rydning af skov? (skov er et bevokset areal med træer, som danner eller indenfor et rimeligt tidsrum ville danne sluttet skov af højstammede træer, og arealet er større end ½ ha og mere end 20 m bredt.)		X	Der vil ikke være behov for skovrydning.	Ikke relevant.
30. Vil projektet være i strid med eller til hinder for realiseringen af en rejst fredningssag?		x		Ikke relevant.
31. Afstanden fra projektet i luftlinje til nærmeste beskyttede naturtype i henhold til naturbeskyttelseslovens § 3.			Sø mod nordøst: 25 meter Sø mod øst 120 meter Sø mod syd 205 meter	Det nærmeste §3 områder er beliggende ca. 25 meter nordøst fra den nordlige del af projektet. Der foregår opbevaring og neddeling af bygge- og anlægsaffald på den nordlige del.  Der er fastsat vilkår i miljøgodkendelsen om støvbegrænsende foranstaltninger fx i form af befugtning, når der sker neddeling og opbevaring af bygge- og anlægsaffald eller oplag af andet støvende affald. Herved sik-

			<p>res, at aktiviteterne ikke påvirker de omkringliggende arealer negativt.</p> <p>Der håndteres ikke farligt affald på den nordlige del af pladsen.</p> 	
32. Er der forekomst af beskyttede arter og i givet fald hvilke?	Yellow	x	<p>Undersøgt på:  <a href="https://naturdata.miljoeportal.dk/advancedSearch">https://naturdata.miljoeportal.dk/advancedSearch</a>  Ingen beskyttede arter i projektområdet</p>	Ingen bemærkninger
33. Afstanden fra projektet i luftlinje til nærmeste fredede område.			Rundhøj på anden matrikel 200 meter mod sydvest	Det vurderes, at det ansøgte ikke påvirker de fredede områder, da er 200 meter til rundhøj.
34. Afstanden fra projektet i luftlinje til nærmeste internationale naturbeskyttelsesområde (Natura 2000-områder, habitatområder, fuglebeskyttelsesområder og Ramsarområder).			Natura 2000 Fuglebeskyttelses- og Habitatområde Uldum Kær, Tørring Kær og Ølholm Kær (H66 og F44), 2,5 km mod nordvest.	Det vurderes samlet set, at projektet pga. afstanden ikke kan medføre en væsentlig påvirkning af habitatnaturtyper og arter som udgør udpegningsgrundlag for de Natura 2000-områder, der potentielt kan påvirkes.
35. Vil projektet medføre påvirkninger af overfladevand eller grundvand, f.eks. i form af udledninger til eller fysiske ændringer af vandområder eller grundvandsforekomster?	Red	x	<p>Hvis »ja« angives hvilken påvirkning, der er tale om.</p> <p>Der sker ikke udledning til recipient. Der sker nedsivning af overfladevand fra arealer bestående af drænet grus. Her håndteres udelukkende rene materialer som ikke udgør nogen risiko for overflade- og grundvand</p>	Haveaffald, færdig kompost, rent jord opbevares direkte på asfaltbelægninger (befæstet areal) med afløb til Hedensted Forsyning A/S' spildevandsledning.

36. Er projektet placeret i et område med særlige drikkevandsinteresser?	x		Projektet er placeret i områder med drikkevandsinteresse.	Projektet er ikke placeret i et område med særlige drikkevandsinteresser. Dog er anlægget placeret i indvindingsplan til Kalhave Vandværk. Det ansøgte vurderes at være uden betydning for grundvandet, såfremt vilkårene i miljøgodkendelsen efterleves.
37. Er projektet placeret i et område med registreret jordforurening?		x	Arealet er V1 og V2 kortlagt, se bilag 3.	Ingen bemærkninger.
38. Er projektet placeret i et område, der i kommuneplanen er udpeget som område med risiko for oversvømmelse.		x	Området er ikke udpeget som risikoområde for oversvømmelser.	Ikke relevant.
39. Er projektet placeret i et område, der, jf. oversvømmelsesloven, er udpeget som risikoområde for oversvømmelse?		x	Området er ikke udpeget som risikoområde for oversvømmelser jf. oversvømmelsesloven.	Ikke relevant.
<b>Projektets placering</b>	<b>Ja</b>	<b>Nej</b>	<b>Tekst</b>	
40. Er der andre lignende anlæg eller aktiviteter i området, der sammen med det ansøgte må forventes at kunne medføre en øget samlet påvirkning af miljøet (Kumulative forhold)?		x	Der er ikke lignende anlæg i området, der medfører kumulative effekter. Der er kumulative effekt mellem de eksisterende aktiviteter og de nye aktiviteter, idet der vil være en minimal forøgelse i transport samt håndtering på pladsen.	Ingen lignende projekter i området.
41. Vil den forventede miljøpåvirkning kunne berøre nabolande?		x	Miljøpåvirkninger vil være lokale.	Ikke relevant
42. En beskrivelse af de tilpasninger, ansøger har foretaget af projektet inden ansøgningen blev indsendt og de påtænkte foranstaltninger med henblik på at undgå, forebygge, begrænse eller kompensere for væsentlige skadelige virkninger for miljøet?			Mad- og drikkevarekartoner opbevares i lukkede, tætte containere. Der vil gennemføres vanding eller andre støvdæmpende tiltag mhp. at sikre mod væsentlige støvgener. Støjdæmpende hjul på containere reducerer støjbelastningen. Afhentning af haveaffald minimerer lugtpåvirkninger ved nedbrydning. Overfladevand fra område med haveaffald afledes ikke til regnvandsledning, hvilket modvirker påvirkninger af recipient.	Virksomheden har i ansøgning til miljøgodkendelse redegjort for en evt. påvirkning af miljøet. Der stilles vilkår i miljøgodkendelsen, der forebygger dette. Samlet set vurderer Hedensted Kommune, at de ansøgte aktiviteter ikke vil påvirke omgivelserne i væsentlig grad.



Myndighedsscreening					
	Ikke relevant	Ja	Nej	Bør undersøges	
Kan projektets kapacitet og længde for strækingsanlæg give anledning til væsentlige miljøpåvirkninger			X		Projektet forventes ikke at give anledning til væsentlige miljøpåvirkninger i omgivelserne
Kræver bortskaffelse af affald og spildevand ændringer af bestående ordninger i: anlægsfasen driftsfasen			X		Der er tale om en virksomhed omfattet af listepunkt K 211. Virksomheden bliver reguleret af vilkår i henholdsvis miljøgodkendelse og tilslutningstilladelse. Det vurderes, at virksomhedens drift ikke kræver ændringer i bestående ordninger.
Tænkes projektet placeret i Vadehavsområdet			X		Ingen bemærkninger
Vil projektet være i strid med eller til hinder for etableringen af reservater eller naturparker			X		Ingen bemærkninger
Indebærer projektet en mulig påvirkning af sårbare områder			X		Det vurderes, at der i forbindelse med projektet er foretaget de fornødne foranstaltninger, således at projektet ikke vil give anledning til påvirkning i omgivelserne.
Kan projektet påvirke registrerede, beskyttede naturområder Nationalt: Internationalt (Natura 2000):			X		Det vurderes samlet set, at projektet ikke kan medføre en væsentlig påvirkning af beskyttede naturtyper (naturbeskyttelseslovens § 3) og habitatnaturtyper og arter som udgør udpegningsgrundlag (habitatdirektivet) for de Natura 2000-områder, der potentielt kan påvirkes.
Forventes området at rumme beskyttede arter efter habitatdirektivets bilag IV			X		Det vurderes desuden, at projektet ikke kan beskadige eller ødelægge yngle- eller rasteområder i det naturlige udbredelsesområde for de dyrearter, der er optaget i habitatdirektivets bilag IV, eller ødelægge de plantearter, som er optaget i habitatdirektivets bilag IV.
Forventes området at rumme rødlistearter			X		Der er ikke kendskab til rødlistede arter i området.
Kan projektet påvirke områder, hvor fastsatte miljøkvalitetsnormer allerede er overskredet Overfladevand: Grundvand: Naturområder: Bologområder (støj/lys og luft)			X		Projektet forventes ikke at påvirke omgivelserne negativt.
Er området, hvor projektet tænkes placeret, sårbar overfor den forventede miljøpåvirkning			X		Der forventes ingen påvirkning af omgivelserne.
Tænkes projektet etableret i et tæt befolket område			X		
Kan projektet påvirke historiske, kulturelle, arkæologiske, æstetiske eller geologiske landskabstræk			X		Det forventes, at projektet ikke påvirker historiske, kulturelle, arkæologiske, æstetiske eller geologiske landskabstræk

ske eller geologiske landskabs- træk					
Miljøpåvirkningernes omfang (geografisk område og omfanget af personer, der berøres)					Det forventes ikke, at projektet påvirker hverken enkeltliggende boliger i nærområdet eller boliger i de nærmeste byer.
Miljøpåvirkningens grænseoverskridende karakter					Der er ingen grænseoverskridende påvirkning.
Miljøpåvirkningsgrad og -kompleksitet					Ingen
Miljøpåvirkningens sandsynlighed					Ingen
Miljøpåvirkningens: Varighed: Hyppighed: Reversibilitet:					Påvirkningen af omgivelserne vil være begrænset til projektets udførelse.
<b>Myndighedens konklusion</b>					
	<b>Ikke relevant</b>	<b>Ja</b>	<b>Nej</b>	<b>Bør undersøges</b>	
Giver resultatet af screeningen anledning til at antage, at det anmeldte projekt vil kunne påvirke miljøet væsentligt, således at det er omfattet af krav om miljøvurdering (VVM-pligtigt):			x		Hedensted Kommune vurderer, at projektet ikke vil påvirke miljøet væsentligt, og derfor skal projektet ikke gennemgå en miljøvurdering.

Dato:05-12-2024

Sagsbehandler: Rudi Pia Frederiksen

# Bilag 1



## Bilag 2

\* Øgede mængder i forhold til miljøgodkendelsen af 23. maj 2001

\*\* Nye affaldsfraktioner i forhold til miljøgodkendelsen af 23. maj 2001

<b>Affaldsfraktioner</b>	<b>Maksimale årlig mængde [ton]</b>	<b>Maksimalt oplag [ton]</b>	<b>Oplagringsmåde og -sted [ton]</b>
Akkumulatorer	10 **	1	Pallekasse, i koldhal
Asbest og eternit	100 *	5	Maxicontainer, containerplads
Blød plast	25 **	3	Komprimator, containerplast
Byggematerialer til direkte genbrug	50 **	2	På befæstet areal, udendørs
Brandslukkere	1 **	0,1	Pallebur, i koldhal
Bøger	20 **	200	660 l container, i koldhal
Deponi	200	10	Maxicontainer, containerplads
Dæk	20	2	På befæstet areal, udendørs
Døre og vinduer (hele med glas)	50 **	3	Maxicontainer, containerplads
Elektronik (mellemstort)	10 *	1	Pallebur, i telthal
Elektronik (småt)	35 *	1	Pallebur, i telthal
Elpærer	2 **	0,1	Fade, i koldhal
Farligt affald	30	1	Fade og 660 l container i koldhal
Flamingo	10 **	0,5	Maxicontainer, containerplads
Genbrugsting	100 *	2	Aflukke, indendørs
Gips	100 **	10	Maxicontainer, containerplads
Glas	100 *	10	Maxicontainer, containerplads

<b>Affaldsfraktioner</b>	<b>Maksimale årlig mængde [ton]</b>	<b>Maksimalt oplag [ton]</b>	<b>Oplagringsmåde og - sted [ton]</b>
<b>Affaldsfraktioner</b>	<b>Maksimale årlig mængde [ton]</b>	<b>Maksimalt oplag [ton]</b>	<b>Oplagringsmåde og - sted [ton]</b>
Gasflasker	1	0,1	Pallebur, i koldhal
Haveaffald	1.800 *	50	På befæstet areal, udendørs
Hård plast	75 **	5	I komprimator, containerplads
Hård PVC	20 **	2	Maxicontainer, containerplads
Hårde hvidevarer	50 *	3	Maxicontainer, containerplads
Isolering	75 **	2	Midicontainer, containerplads
Jern- og metalaffald	200	5	I container på asfaltbelægning, udendørs
Jord	300 **	100	På befæstet areal, udendørs
Kabelskrot	5 **	1	Pallekasse, i telthal
Kølemøbler	35 *	3	Maxicontainer, containerplads
Lysstofrør	10 **	0,5	Pallebur, i koldhal
Mad- og drikkevarer kartoner	5 **	0,2	660 l container
Pap	150	5	Komprimator, containerplads
Papir	75	5	Maxicontainer, containerplads
Papir til makulering	10 **	0,1	660 l container, indendørs
Planglas	30 **	10	Maxicontainer, containerplads
Plast havemøbler	10 **	2	Maxicontainer, containerplads
Restaffald småt	400	10	Komprimator, containerplads

<b>Affaldsfraktioner</b>	<b>Maksimale årlig mængde [ton]</b>	<b>Maksimalt oplag [ton]</b>	<b>Oplagringsmåde og - sted [ton]</b>
Restaffald stort	200	5	Maxicontainer, containerplads
<b>Affaldsfraktioner</b>	<b>Maksimale årlig mængde [ton]</b>	<b>Maksimalt oplag [ton]</b>	<b>Oplagringsmåde og - sted [ton]</b>
Sanitet	75 **	5	Maxicontainer, containerplads
Tegl/beton (bygge- og anlægsaffald)	2.000 *	2.000	Maxicontainere, containerplads
Tekstiler	50 *	1	Frelsens Hær container, containerplads
Træ (imprægneret)	40 **	3	Maxicontainer, containerplads
Træ (indendørs)	600 **	10	Maxicontainer, containerplads
TV og skærme	15 **	0,5	Pallebur, i hal
Sum	7094	2480,1	