

Naturstyrelsen, Trekantsområdet
Førstballevej 4
7183 Randbøl

Att. Gert Hougaard Rasmussen

Stationsparken 1
7160 Tørring
T: 79755000

Trine Hedemand
D: +4579755640
M: +4521173115
Mail:
Trine.Hedemand
@hedensted.dk
Sagsnr. 01.05.08-P19-36-24

15.01.2025

Tilladelse efter Vandløbslovens § 47 til spang over Gudenåen på matr.nr. 1A, Kovtrup by, Hammer

Naturstyrelsen ved Gert Hougaard Rasmussen har søgt om tilladelse til at etablere spang over Gudenåen, i forbindelse med anlæggelse af trampesti. Spangen etableres på matr.nr. 1a Kovtrup By, Hammer, i Hedensted Kommune. Arealet er ejet af Naturstyrelsen.

Kommunens afgørelse

Tilladelsen meddeles efter Vandløbslovens¹ § 47 og § 9 i bekendtgørelse om vandløbsregulering og restaurering m.v.²

Tilladelsen gives på følgende vilkår:

- Spangen skal placeres som angivet på kortet i ansøgningen.
- Spangen forankres uden for brinkzonen så terrænnært som muligt, for at undgå påvirkning af brink eller vandløb, eller omkringliggende natur.
- Anlægsarbejdet skal udføres som beskrevet i ansøgningsmaterialet.
- Naturstyrelsen Trekantsområdet ejer spangen og er ansvarlig for al fremtidig drift af spangen.
- Gudenåen skal friholdes for konstruktioner i vandløbsprofilen.
- Under anlægsarbejdet skal det sikres, at vandløbet ikke tilføres materiale. Hvis der skulle skylle jord og lignende i vandløbet, fjernes dette straks for ansøgers regning.
- Hvis der sker skader på brinker, skal disse udbedres.
- Ved en evt. reetablering af brinker, må disse ikke tilsås, men skal gro til naturligt.
- Anlægsarbejdet må ikke medføre skade som f.eks. kørespor i omkringliggende § 3 beskyttet natur, se figur 1.
- Hvis vandløbet på et tidspunkt skal reguleres, restaureres eller tilsvarende, kan ejer af spangen blive ansvarlig for, at spangen flyttes, så et vandløbsprojekt kan gennemføres.

¹ Lovbekendtgørelse nr. 1217 af 25. november 2019 om bekendtgørelse om lov om vandløb.

² Bekendtgørelse nr. 834 af 27. juni 2016 om bekendtgørelse om vandløbsregulering og – restaurering m.v.

- Den til enhver tid værende ejer af spangen bærer alle ekstra omkostninger til vedligehold af vandløbet i de tilfælde, hvor spangen er til hinder for sædvanligt vedligehold af vandløbet.

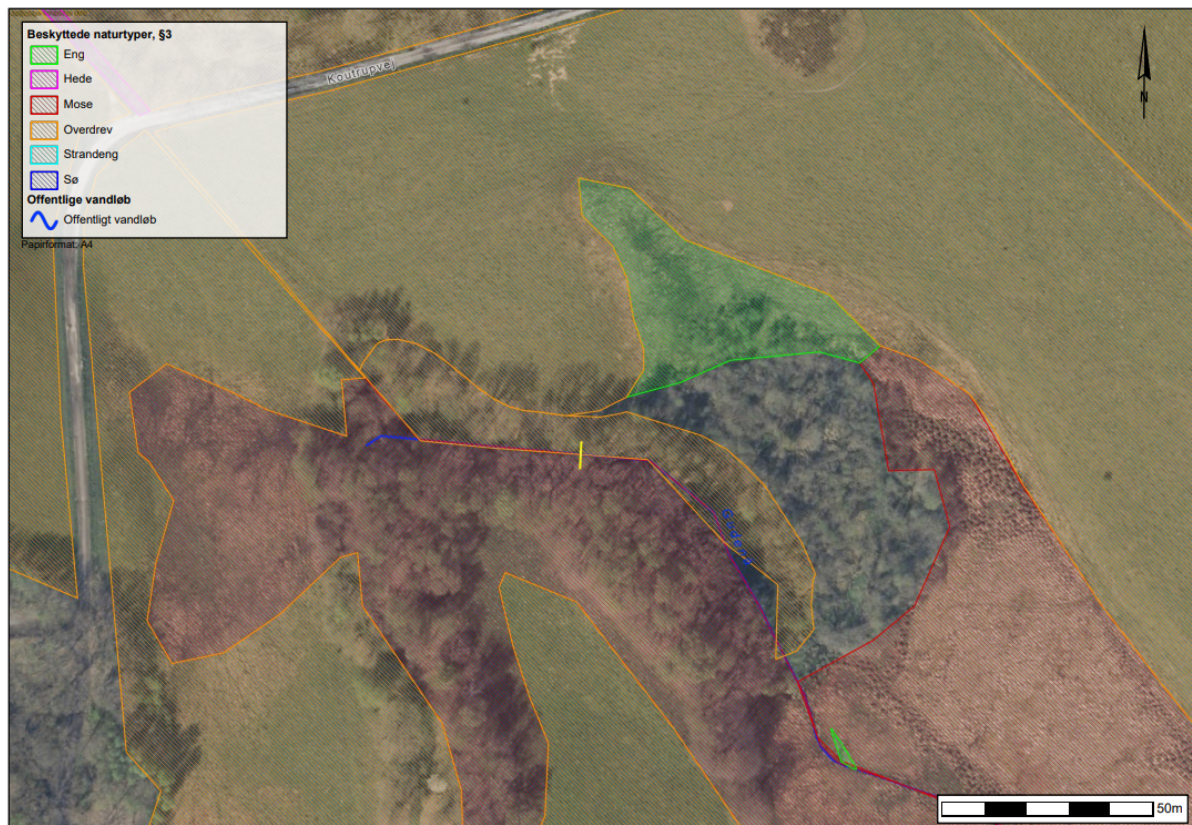
Der henvises i øvrigt til de vilkår der gives i dispensationen til efter § 65, stk. 2, jf. § 3, i lov om naturbeskyttelse³ til det ansøgte.

Tilladelsen bortfalder, såfremt den ikke udnyttes senest 3 år fra godkendelsesdatoen.

Ifølge museumslovens⁴ § 27 stk. 2 gælder følgende: Findes der under jordarbejde spor af fortidsminder, skal arbejdet standses, i det omfang det berører fortidsmindet.

Fortidsmindet skal straks anmeldes til kulturministeren eller det nærmeste statslige eller statsanerkendte kulturhistoriske museum. Henvendelse til Vejle Museerne tlf. 76813100 eller museerne@vejle.dk.

Nærværende tilladelse er kun gældende såfremt der gives tilladelse fra Fredningsnævnet, samt dispensation efter Naturbeskyttelseslovens §3.



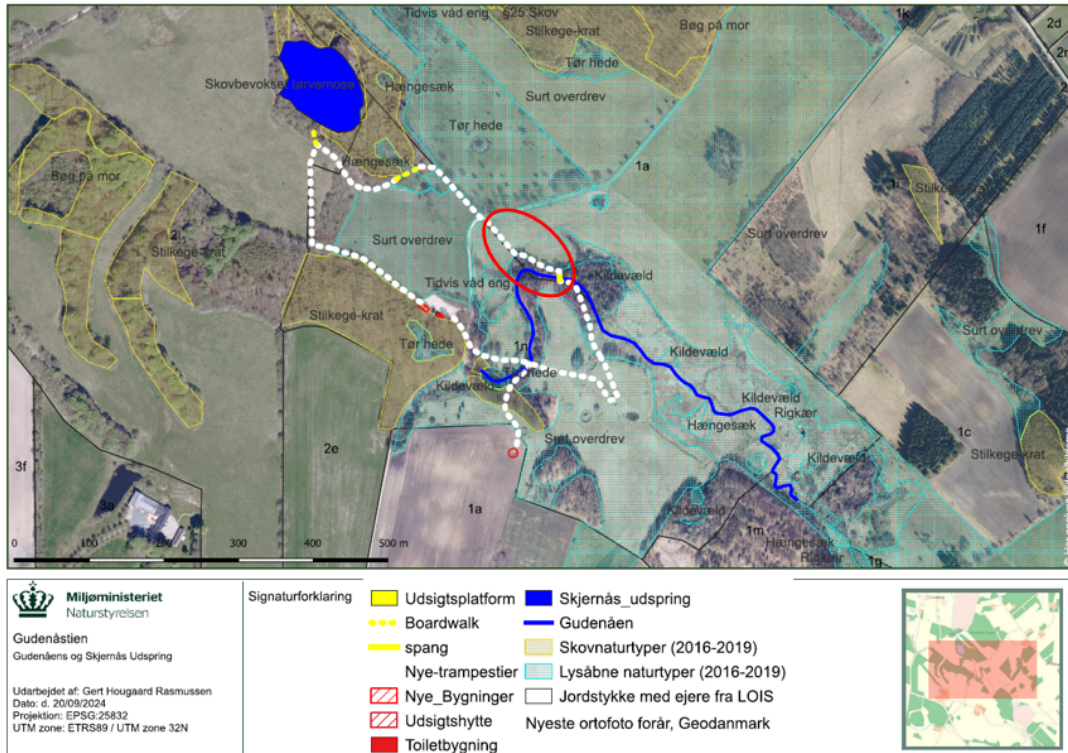
Figur 1 Orthofoto forår 2024, med angivelse af beskyttet natur, samt Gudenåens omtrentlige forløb. Den gule linje markerer nogenlunde placering af spangen.

³ Lov om naturbeskyttelse nr. 9 af 3. januar 1992 jf. Lovbekendtgørelse nr. 927 af 28. juni 2024 om naturbeskyttelse.

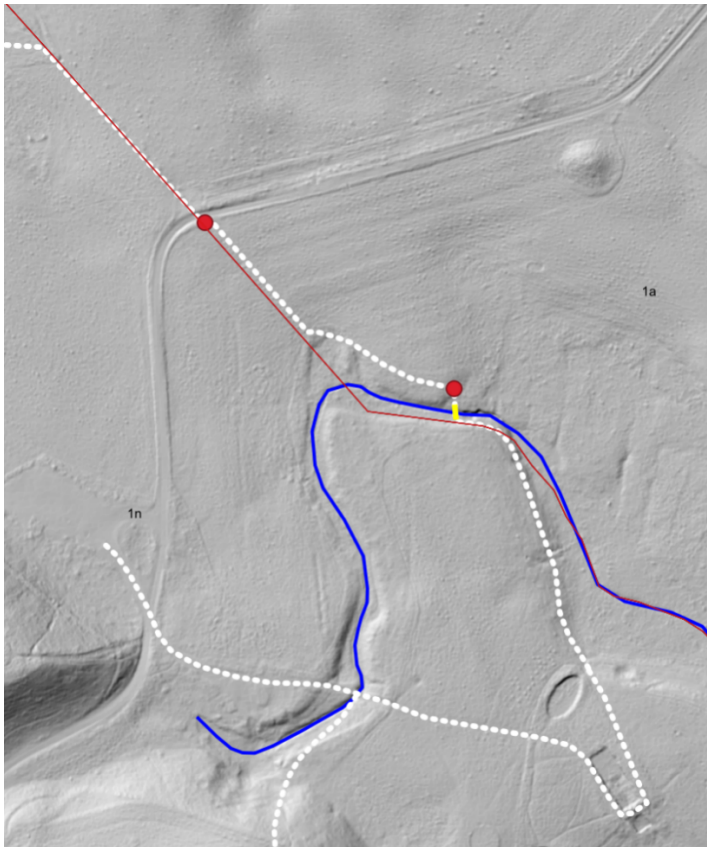
⁴ Lovbekendtgørelse nr. 358 af 8. august 2014 om bekendtgørelse af museumsloven.

Sagsfremstilling

Der er ansøgt om ca. 140 meter trampesti i kanten af overdrev og tilvokset overdrev. Trampestien krydser Gudenåens spæde løb lidt nord for de kulturhistoriske badebassiner i området. Her ønskes etablering af en spang i ca. 4 meters længde og 1 meters bredde. Spangen konstrueres med en bærende konstruktion af to vanger i ubehandlet eg/robinie, der fæstes med jordgravede pæle og med dække af ubehandlet douglas/lærk.



Figur 2. Ansøgers kort med anførelse af de forskellige faciliteter, der ønskes i området. Kortet er udarbejdet af Naturstyrelsen Trekantsområdet. Den røde cirkel markerer det område, hvor spangen og vandrestien ønskes anlagt i Hedensted Kommune.



Figur 3. Hillshade-kort fra ansøgningen, der viser hvor spangen skal placeres (gul linje), stien vises med hvid stiplede linje og Gudenåen er vist med blå streg. Kortet er udarbejdet af Naturstyrelsen Trekantsområdet.

Afgørelse om ikke miljøvurderingspligt

Hedensted Kommune har foretaget en miljøvurderingsscreening af projektet på baggrund af din ansøgning. Vi vurderer, at det ikke vil have en negativ påvirkning på miljøet. Hedensted Kommune træffer derfor afgørelse efter § 21, stk. 1 i Miljøvurderingsloven⁵ om, at din ansøgning om regulering af vandløb, ikke kræver en miljøvurdering (ikke miljøvurderingspligt). Du skal være opmærksom på, at vores afgørelse om, at dit projekt ikke kræver en miljøvurdering, ikke er det samme som en tilladelse til regulering. Hvis du vil ændre dit projekt, skal du sende os en tilrettet ansøgning, jf. miljøvurderingslovens § 18. Vi vil så vurdere, om dine ændringer kræver en miljøvurdering.

Denne afgørelse bortfalder, hvis du ikke har udnyttet afgørelsen, inden 3 år efter du har modtaget den.

Natura 2000-områder og bilag IV-arter

Der skal ifølge habitatbekendtgørelsen⁶ foretages en vurdering af, om projektet kan påvirke Natura 2000-områder eller bilag IV-arter i området væsentligt.

⁵ Lovbekendtgørelse nr. 4 af 03/01/2023 om bekendtgørelse af lov om miljøvurdering af planer og programmer og af konkrete projekter (VVM).

⁶ Bekendtgørelse om udpegning og administration af internationale naturbeskyttelsesområder samt beskyttelse af visse arter Bek. nr. 1098 af 21. august 2023.

Arealet ligger indenfor det internationale naturbeskyttelsesområde: Natura 2000 område nr. 76 'Store Vandskel, Rørbæk Sø og Tinnets Krat', som rummer Habitatområde nr. 65.

Udpegningsgrundlag for EU-habitatområder er følgende:

[opdateret UPG for habitatområder 2022-01-05 - endelig afrii.xlsx](#)

Gudenåen er på udpegningsgrundlaget for Natura 2000-området. Spangen over Gudenåen vurderes at være uden betydning for vandløbet og dets omgivelser. Der er tale om en spang af begrænset bredde og den placeres på et sted, hvor der i forvejen er skyggepåvirkning fra de omkringstående træer.

Spangen sikrer, at publikum ikke færdes i selve åen, og en tydeliggørelse af eksisterende sti vil sikre, at publikum holder sig til stien og ikke påvirker omkringliggende naturarealer.

Ejendommen er beliggende indenfor udbredelsesområdet for bilag IV arter som vand-, trold-, pipistrel-, brun-, dam- og sydflagermus, samt markfirben, spidssnudet frø, løgfrø, odder, grøn kølleguldsmed og stor vandsalamander⁷.

Der er registreret bilag IV-arter i eller i nærheden af projektområdet. Inden for projektområdet er der registreret spidssnudet frø. Der er desuden registreret troldflagermus og brunflagermus samt løgfrø inden for en afstand på 800 meter. Det kan heller ikke udelukkes at der er stor vandsalamander i området ligesom det er sandsynligt at der også er flere andre arter af flagermus.

Bæklampret er desuden fundet i ganske kort afstand nedstrøms i Gudenåen.

Odder og Grøn kølleguldsmed er registreret længere nedstrøms i Gudenåen.

Bæklampret, odder og grøn kølleguldsmed

Bæklampretten, odder og grøn kølleguldsmed, som lever og holder til i vandløbet, vurderes ikke at blive påvirket af projektet. Der laves ingen fysiske tiltag i vandløbet og spangen over vandløbet medfører ikke nogen væsentlig skyggepåvirkning.

Spidssnudet frø.

Der er registreret spidssnudet frø inden for projektområdet. Der sker ikke nogen fysisk påvirkning af søen ved Skjernåens Udspring, hvorved søens funktion som leve- og ynglested for spidssnudet frø ikke påvirkes. Udformning af boardwalks sker således at der er et frirum mellem terrænet og selve trækonstruktionen. Der vil således ikke ske en fysisk spærring for spidssnudet frø og eventuelle andre padder. Det vurderes også at størrelsen på anlæggene er så beskeden at det ikke ødelægger områdets økologiske funktionalitet.

Stor vandsalamander

Det er sandsynligt at stor vandsalamander findes i området. Det vurderes at projektet ikke vil påvirke en eventuel tilstedeværelse af stor vandsalamander- eller andre padder - da der ikke sker en tilstandsændring i søen. Spanget udgør ikke nogen fysisk spærring for eventuelle salamandre og vil heller ikke ødelægge områdets økologiske funktionalitet.

⁷ Søgaard, B., Wind, P., Elmeros, M., Bladt, J., Mikkelsen, P., Wiberg-Larsen, P., Johansson, L.S., Jørgensen, A.G., Sveegaard, S. & Teilmann, J. 2013. Overvågning af arter 2004- 2011. NOVANA. Aarhus Universitet, DCE – Nationalt Center for Miljø og Energi, 240 s. - Videnskabelig rapport fra DCE - Nationalt Center for Miljø og Energi nr. 50. <http://www.dmu.dk/Pub/SR50.pdf>

og Therkildsen, O.R., Wind P., Elmeros, M., Alnø, A.B., Bladt, J., Mikkelsen, P. Johansson, L.S., Jørgensen, A.G., Sveegaard S. & Teilmann J. 2020. Arter 2012-2017. NOVANA. Aarhus Universitet, DCE – Nationalt Center for Miljø og Energi, 208 s. - Videnskabelig rapport fra DCE - Nationalt Center for Miljø og Energi nr. 358. <https://dce2.au.dk/pub/SR358.pdf>

Flagermus

Der er registreret troid- og brunflagermus i området, men det er sandsynligt at der findes flere arter af flagermus i området, blandt andet damflagermus som er på Natura 2000-områdets udpegningsgrundlag.

For at gennemføre projektet er det nødvendigt at der foretages en fældning af enkelte træer samt at andre træer skal beskæres. Forinden fældning og beskæring skal træerne undersøges for hulheder og sprækker. Hvis der findes sprækker eller hulheder, som er egnede som yngle- og rasteplass for flagermus, skal Naturstyrelsens vildtkonsulent kontaktes for vejledning til udslusning og tidspunkt for fældning/beskæring. Området er rig på skovbryn, mindre bevoksninger, levende hegn mv. og det vurderes at fældning og beskæring af få træer i forbindelse med gennemførelse af projektet, samlet set ikke vil medføre at der sker en forringelse af områdets økologiske funktionalitet. Dermed vil der heller ikke ske en forringelse af området som leve- og rastested for flagermus.

Da spangen sikrer, at publikum ikke færdes i selve åen, og da en tydeliggørelse af eksisterende sti vil sikre, at publikum holder sig til stien og ikke påvirker omkringliggende naturarealer, vurderer kommunen, at projektet også generelt vil have forbedrende vilkår for bilag IV arterne og ikke giver væsentlige forstyrrelser.

Vandrammedirektivet

Hedensted Kommune skal ifølge Indsatsbekendtgørelsens⁸ § 8 sikre, at projektet ikke forringer tilstanden af berørte vandområder og sikre, at projektet ikke hindrer målopfyldelse for vandområderne.

Spang over Gudenåen, der ikke er i berøring med vandløbet eller dets brinker, og dens skyggende effekt har ikke nogen nævneværdig betydning for vandløbets tilstand. Projektet vurderes derfor ikke at forringe tilstanden af berørte vandområder.

Vandområdeplanerne 2021-2027

Gudenåen har i Vandområdeplanerne 2021-2027 en målsætning om god økologisk tilstand.

I basisanalyse for Vandområdeplaner 2021-2027 har Gudenåen en dårlig økologisk tilstand på den første del af strækningen fra udspringet. Den økologiske tilstand for benthiske invertebrater er høj, tilstanden for fisk er dårlig, mens tilstanden for makrofytter er god. Den kemiske tilstand og specifikke stoffer er ukendt.

Hedensted Kommunes vurdering er, at en spang over Gudenåen har en neutral påvirkning på vandløbet, da spangen ikke vil skabe afstrømning- eller passagemæssige gener i vandløbet. Den etableres så den ikke påvirker åens vandføringsevne eller vandløbsvegetation.

Skyggepåvirkningen fra spangen sidestilles med den skyggepåvirkning der allerede er naturligt fra bevoksningen.

Det vurderes derfor, at spangen over Gudenåen ikke vil være til hinder for Gudenåens fremtidige målopfyldelse.

⁸ Bekendtgørelse nr. 449 af 11. april 2019 om bekendtgørelse om indsatsprogrammer for vandområdedistrikter.

Kommunens vurdering

Afstrømningsmæssige forhold

Hedensted Kommune vurderer, at projektet ikke vil få en afstrømningsmæssig konsekvens for bredejere beliggende nedstrøms projektområdet.

Miljømæssige forhold

Der er med spangens udformning ikke noget der tyder på, at den vil have en miljømæssig påvirkning af hverken vandløbet eller vandløbets brinker.

Der er i denne afgørelse endvidere lagt vægt på, at spangen forankres udenfor brinkzonen således, at spangen ikke har fysisk påvirkning på vandløbet eller brinken.

Lovgrundlag

Vandløbslovens § 47 (LBK nr. 1217 af 25. november 2019).

Bekendtgørelse om vandløbsregulering og -restaurering m.v. § 9 stk. 2. (BEK nr. 834 af 27. juni 2016).

Økonomi

Al økonomi omkring projektet afholdes af Naturstyrelsen Trekantsområdet.

Fremtidig vedligeholdelse

Al fremtidig drift og vedligehold påhviler Naturstyrelsen Trekantsområdet.

Høring

Der har været afholdt en 4 ugers offentlig høring med høringsfrist 14.01.2025. Der er ikke indkommet skriftlige høringssvar.

Der har været afholdt forhøring af relevante myndigheder (Fiskeristyrelsen og Vejle Museerne) i perioden 13.12.2024-02.01.2025. Der er ikke indkommet indvendinger mod projektet.

I øvrigt

Vi skal desuden oplyse om, at der er ret til aktindsigt⁹ i sagen, og henvendelse herom kan rettes til Stab på Administrativ@Hedensted.dk.

Hvis du er i tvivl om noget i denne tilladelse eller sagen i øvrigt, er du velkommen til at kontakte undertegnede på tlf.: 21173115 eller mail: Trine.Hedemand@hedensted.dk.

Med venlig hilsen

Trine Hedemand
Biolog

⁹ Jf. reglerne i lovbekendtgørelse nr. 433 af den 22. april 2014 om bekendtgørelse af forvaltningsloven, lovbekendtgørelse nr. 145 af 24. februar 2020 om offentlighed i forvaltningen og lovbekendtgørelse nr. 980 af den 16. august 2017 om aktindsigt i miljøoplysninger.

Klagevejledning m.v.

Der kan klages over afgørelsen til Miljø- og Fødevarerklagenævnet af:

- adressaten for afgørelsen,
- enhver, der må antages at have en individuel, væsentlig interesse i sagens udfald,
- en berørt nationalparkfon oprettet efter lov om nationalparker.

Afgørelsen vil blive offentlig bekendtgjort på [Hedensted Kommunes hjemmeside](#).

Klagefristen udløber fire uger efter afgørelsen er meddelt. Hvis afgørelsen har været offentlig bekendtgjort, regnes fristen fra bekendtgørelsen. Klagen skal således være indgivet i **Klageportalen** senest den **13.02.2025**.

Klageportalen finder du via [hjemmeside for Nævnenes Hus](#), [BorgerDK](#) eller [Virksomhedsregisteret](#). Du logger på Klageportalen med NEM-ID. En klage er indgivet, når den er tilgængelig for Hedensted Kommune via Klageportalen. Når du klager, skal du betale et gebyr på 900,- kr. for borgere og 1.800,- kr. for virksomheder, organisationer og offentlige myndigheder. Klagegebyret opkræves, hvis Hedensted Kommune beslutter at fastholde afgørelsen og videresender klagen til Miljø- og Fødevarerklagenævnet.

I Klageportalen sendes din klage automatisk først til Hedensted Kommune. Hedensted Kommune sender klagen videre til behandling i nævnet via Klageportalen, hvis afgørelsen fastholdes. Du får besked om videre sendelsen.

Hvis du sender din klage uden om Klageportalen, afviser Miljø- og Fødevarerklagenævnet din klage, medmindre du forinden er blevet fritaget for brug af Klageportalen. Hvis du ønsker at blive fritaget for at bruge Klageportalen, skal du sende en begrundet anmodning til Hedensted Kommune. Hedensted Kommune videresender herefter din anmodning til nævnet, som træffer afgørelse om, hvorvidt du kan fritages. Se betingelserne for at blive fritaget på [hjemmeside for Nævnenes Hus](#).

Vær opmærksom på, at en rettidig klage har opsættende virkning for den påklagede afgørelse, medmindre klagemyndigheden bestemmer andet.

Hvis afgørelsen ønskes prøvet ved en domstol, skal sagen være anlagt inden 6 måneder efter, at afgørelsen er meddelt eller annonceret.

Kopimodtagere:

Fredningsnævnet for Midtjylland østlig del (midtjylendoest@fredningsnaevn.dk)

Fredningsnævnet for Syddjylland nordlig del (syddjylannord@fredningsnaevn.dk)

Vejle Kommune, Teknik & Miljø, Kirketorvet 22, 7100 Vejle, (rmad@vejle.dk; birov@vejle.dk)