

Stationsparken 1
7160 Tørring
T: 79755000

Thomas H. Hansen
D: +4579755655
M: +4521269813
Mail:
Thomas.H.Hansen
@hedensted.dk
Sagsnr. 06.02.03-P20-10-24

10.10.2024

Tilladelse til etablering af sandfang i Tyskergrøften ved udløbet i Gudenåen indenfor Natura 2000-område nr. 77 Uldum Kær, Tørring Kær og Ølholm Kær, matr. nr. 9q Tørring By, Tørring, Østergårdsvej 8, 7160 Tørring

Hedensted Kommune søger om at etablere et sandfang i Tyskergrøften ca. 20 m opstrøms udløbet i Gudenåen på matr. nr. 9q, Tørring By, Tørring tilhørende Østergårdsvej 8, 7160 Tørring (figur 1).

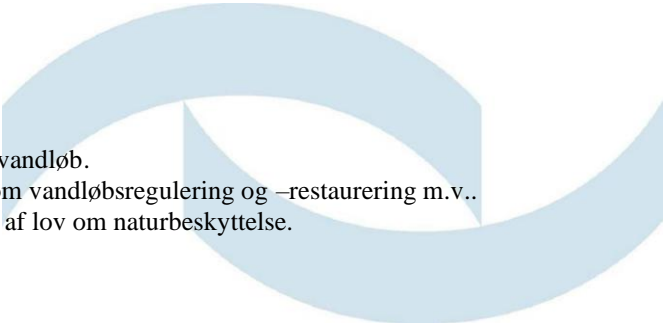
Tilladelsen indeholder tre afgørelser:

- Tilladelse efter Vandløbslovens¹ §16 og 17, samt §3 i Bekendtgørelse om vandløbsregulering og restaurering m.v.² til at etablere et sandfang i Tyskergrøften.
- Dispensation efter Naturbeskyttelseslovens³ §65, stk. 1, jf. §3, i lov om naturbeskyttelse til tilstandsændring af det §3 beskyttede vandløb Tyskergrøften, hvor sandfanget ønskes placeret.
- Dispensation efter Naturbeskyttelseslovens §65, stk. 2, jf. §3, i lov om naturbeskyttelse til tilstandsændring af §3 beskyttet eng, hvor sandfanget ønskes placeret.

¹ LBK nr. 1217 af 25. november 2019 om lov om vandløb.

² BEK nr. 834 af 1. juli 2016 om bekendtgørelse om vandløbsregulering og -restaurering m.v..

³ LBK nr. 927 af 28. juni 2024 om bekendtgørelse af lov om naturbeskyttelse.





Figur 1. Ortofoto 2024 © Hedensted Kommune. Sandfangets omtrentlige placering ved Tyskergrøftens udløb i Gudenåen er vist med en rød cirkel. Selve vandløbet og Gudenåen som det løber ud i samt engene omkring Tyskergrøften er §3-beskyttede foruden at arealet ligger i Natura 2000-området ”Uldum Kær, Tørring Kær og Ølholm Kær”. §3 beskyttede arealer fremgår af kortet som skraveringer.

Kommunens afgørelse

Vandløbsloven

Tilladelse meddeles efter Vandløbslovens §16 og 17 og §3 i bekendtgørelsen om vandløbsregulering og – restaurering m.v. til etablering af sandfanget.

Tilladelse til etablering af sandfang i Tyskergrøften meddeles efter Vandløbsloven på følgende vilkår:

1. De afvandingsmæssige hensyn må ikke ændres.
2. Vandløbet må ved anlægsarbejdet ikke tilføres flydende eller faste stoffer, der medfører risiko for forurening af vandløbets vand.
3. Sandfangets dimensioner skal følge anbefalingen på en længde 10 x vandløbets bundbredde og en bredde 2-3 x vandløbets bundbredde.
4. Bundkoten sænkes 1 m i forhold til op- og nedstrøms sandfanget.

5. Fremtidig vedligeholdelse af sandfanget påhviler Hedensted Kommune.
6. Tømningen af sandfanget udføres så vidt muligt inden for perioden 1. august - 1. november af hensyn til fisk og smådyr
7. Sandfanget må ikke løbe fuldt af sand, men tømmes når det er $\frac{3}{4}$ fuldt. Opgravet materiale spredes på matr. nr. 9q Tørring By, Tørring i rotation, så den §3 beskyttede eng påvirkes mindst muligt.

Naturbeskyttelsesloven

Der gives dispensation efter Naturbeskyttelseslovens §65, stk. 1 og 2, jf. §3 til at det ansøgte sandfang placeres i eng og vandløb som ansøgt.

Dispensationen gives på følgende betingelser:

1. Etableringen af sandfanget skal udføres i overensstemmelse med principperne i nærværende tilladelse og efter de beskrivelser, der er anført i ansøgningsmaterialet.
2. Tilkørsel skal ske, så det undgås, at der opstår dybe varige kørespor.
3. Hvis der sker skader på andens mands ejendom i forbindelse med etableringen, skal ejer straks underrettes herom, og skaden skal udbedres efter aftale mellem ansøger og ejer.
4. Opgravet materiale spredes på matr. nr. 9q Tørring By, Tørring i rotation, så den §3 beskyttede eng påvirkes mindst muligt

Tilladelsen bortfalder, såfremt den ikke udnyttes senest 3 år fra godkendelsesdatoen.

Udnyttelse af godkendelsen forudsætter udførelse af anlægsarbejde. Anlægsarbejdet må ikke påbegyndes før klagefristens udløb. Hvis godkendelsen påklages, må anlægsarbejdet ikke påbegyndes før der foreligger en afgørelse fra Miljø- og Fødevarerklagenævnet.

Ifølge museumslovens⁴ § 27 stk. 2 gælder følgende: Findes der under jordarbejde spor af fortidsminder, skal arbejdet standses, i det omfang det berører fortidsmindet. Fortidsmindet skal straks anmeldes til kulturministeren eller det nærmeste statslige eller statsanerkendte kulturhistoriske museum. Henvendelse til Vejle Museerne tlf. 76813100 eller museerne@vejle.dk

⁴ BEK nr. 358 af 8. april 2014 om bekendtgørelse af Museumsloven.

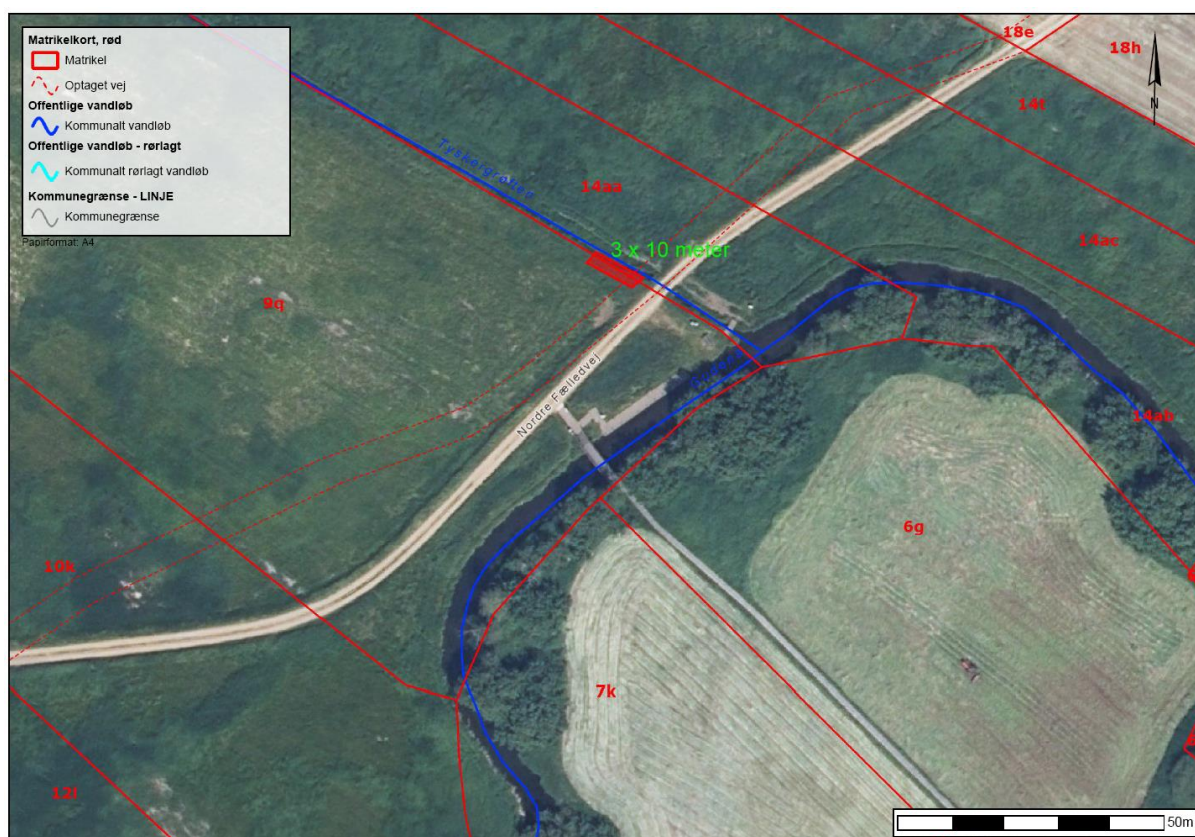
Sagsfremstilling

I Tyskergrøften opleves der massiv sandvandring, hvilket har medført, at Tyskergrøften gennem de sidste minimum 10-12 år er blevet oprenset mindst én gang årligt på en ca. 175 m lang strækning ned til Gudenåen. Da sandet har lagt sig som en pude i Gudenåen ved Tyskergrøftens udløb, har entreprenøren i samme ombæring oprenset ude i selve Gudenåen. Ved etablering af sandfang ved Tyskergrøftens udløb i Gudenåen, vil sandet blive opsamlet, hvorved sandvandringen ud i Gudenåen blive mindre. Yderligere vil oprensning af en længere vandløbsstrækning i Tyskergrøften, samt opgravning af Gudenåen, forhåbentligt kunne undgås.

Placeringen af sandfanget er valgt ud fra, at det er her sandet naturligt lægger sig i dag pga. lave faldforhold. Yderligere er det let at få adgang til sandfanget, da det kan tilgås via Nordre Fælledvej (figur 2).

På stedet, hvor sandfanget ønskes etableret, har Tyskergrøften en bundbredde på ca. 0,6 m. Sandfanget dimensioneres med en længde på 10 m, en bredde på 3 m og en dybde på 1 m under nuværende bundkote. Bredder etableres i anlæg 1:2. Bundkote ved udløb i Gudenåen er 50,40.

Det forventes, at sandfanget skal tømmes ca. 2 gange årligt.



Figur 2. Ortofoto 2024 © Hedensted Kommune. Placering af sandfang på matr. nr. 9q Tørring By, Tørring inden Tyskergrøftens udløb i Gudenåen.

Fremtidig vedligeholdelse af sandfang

Sandfanget tømmes ca. 2 gange årligt enten af Hedensted Kommune eller efter aftale med Hedensted Kommune. Ved tømmning af sandfanget jævnes fyldet fra sandfanget i et jævnt lag inden for matrikel nr. 9q Tørring By, Tørring. Udjævningen skal foretages som en rotation, så kun enkelte dele af engen påvirkes ved hver tømmning. Tømningen af sandfanget udføres så vidt muligt inden for perioden 1. august - 1. november af hensyn til fisk og smådyr.

Baggrund for afgørelsen

Vandløbsloven

Det fremgår af Vandløbsloven, at vandløb kun må reguleres efter vandløbsmyndighedens bestemmelse. Ved regulering af vandløb forstås ændring af vandløbets skikkelse, herunder vandløbets forløb, bredde, bundkote og skråningsanlæg. På baggrund af ovenstående gives der tilladelse til etablering af sandfang i Tyskergrøften. Godkendelsen gives efter §16 og 17 i Bekendtgørelse af lov om vandløb.

Naturbeskyttelsesloven

Vandløbet Tyskergrøften og de omkringliggende enge er omfattet af naturbeskyttelseslovens §3 om generelt beskyttede naturtyper (se figur 1), hvorefter tilstanden ikke må ændres. Kommunen har dog mulighed for at dispensere herfra, hvis det vurderes, at det ansøgte ikke indebærer en tilstandsændring der forringer naturtypen og dens levesteder for arter eller giver betydelige forstyrrelser af arter, som findes i området.

Etablering af sandfang vurderes at være en tilstandsændring af både vandløb og eng.

Ændringen vil betyde en formindskelse af sandvandringen nedstrøms i vandløbssystemet og betyde en forbedring af levevilkårene for fisk og smådyr, samt et nedsat behov for regelmæssig hårdhændet vedligehold af Tyskergrøften.

Engen er en del af et større areal, domineret af rørgræs, kærstar og toradet star samt græsser, og har en moderat naturtilstandsværdi. Der bliver taget høslæt på hele arealet og det fremstår meget ensartet. Sandfanget vil ændre ca. 20 m² af det store engareal og bidrage til forbedrede forhold i de beskyttede vandløb.

VVM-afgørelse

Hedensted Kommune har foretaget en miljøvurderingsscreening af projektet. Vi vurderer, at det ikke vil have en negativ påvirkning på miljøet. Hedensted Kommune træffer derfor afgørelse efter §21, stk. 1 i miljøvurderingsbekendtgørelsen⁵ om, at etablering af sandfanget ikke kræver en miljøvurdering (ikke miljøvurderingspligt).

⁵ BEK nr. 806 af 1. juli 2023 om bekendtgørelse om miljøvurdering af planer og programmer og af konkrete projekter.

Kommuneplan

Arealet, hvor sandfanget etableres, er i kommuneplanen bl.a. udpeget til Grønt Danmarkskort, Lavbundsarealer, Klimatilpasningsområde og Drikkevandsinteresser.

Sandfanget vurderes ikke at ændre landskabets karakter, og det vurderes at have en forbedrende værdi i forhold til naturtilstanden. Derfor vurderes projektet at være i overensstemmelse med kommuneplanens retningslinjer for berørte udpegninger.

Natura 2000-områder og bilag IV-arter

Hedensted Kommune skal ifølge Habitatbekendtgørelsen⁶ foretage en vurdering af, om projektet kan påvirke Natura 2000-områder eller bilag IV-arter i området væsentligt.

Natura 2000-områder

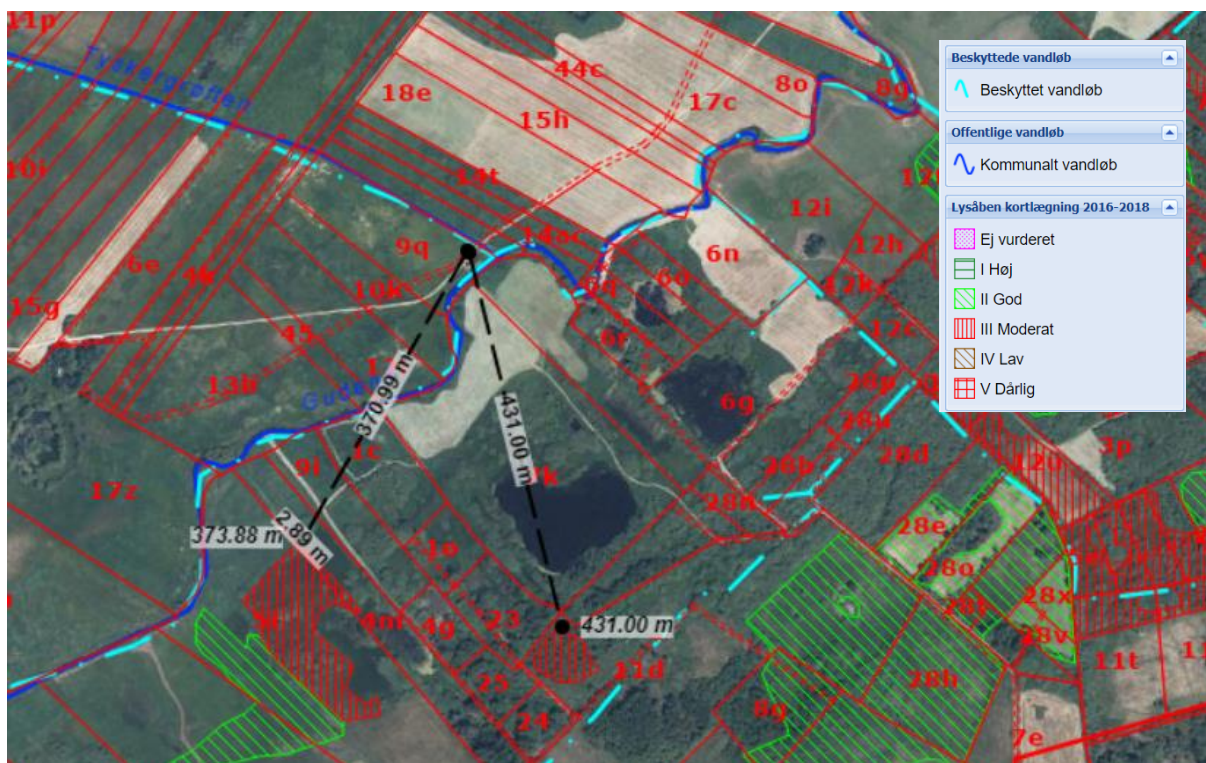
Der skal ifølge habitatbekendtgørelsen⁷ foretages en vurdering af om projektet kan påvirke Natura 2000-områder eller bilag IV-arter i området væsentligt.

Projektområdet er beliggende inden for det internationale naturbeskyttelsesområde: Natura 2000 område nr. 77 'Uldum Kær, Tørring og Ølholm Kær', som rummer Habitatområde nr. 66 og Fuglebeskyttelsesområde nr. 44.

Nærmeste udpegningsgrundlag som Natura 2000-området er udpeget for at beskytte, er naturtypen hængesæk med moderat naturtilstand, og næstnærmest rigkær med moderat naturtilstand, beliggende hhv. ca. 380 meter sydvest og 440 meter syd for sandfangets ønskede placering, og på den modsatte side af Gudenåen. Naturtyperne er primært vældpåvirket natur og vurderes ikke at være direkte påvirket af en mindre ændring af vandstanden i vandløbene. Pga. afstanden til udpegningsgrundlag og projektets naturforbedrende karakter i sin helhed vurderes det ansøgte ikke at påvirke naturtyperne indenfor Natura 2000-området, væsentligt.

⁶ BEK nr. 1098 af 21. september 2023 om bekendtgørelse om udpegnings- og administration af internationale naturbeskyttelsesområder samt beskyttelse af visse arter.

⁷ Bekendtgørelse om udpegnings- og administration af internationale naturbeskyttelsesområder samt beskyttelse af visse arter Bek. nr. 1098 af 21. august 2023.



Figur 3. Ortofoto 2024 © Hedensted Kommune. Udpegningsgrundlag naturtyper.

I Gudenåen er der udpeget bæklampret og odder i habitatområdet og af fugle er der udpeget isfugl, blåhals og rørhøg.

Udpegningsgrundlag for Habitatområde nr. 66		
Naturtyper:	Kransnålsø (3140)	Næringsrig sø (3150)
	Brunvandet sø (3160)	Vandløb (3260)
	Tidvis våd eng (6410)	Hængesæk (7140)
	Kildevæld* (7220)	Rigkær (7230)
Arter:	Bæklampret (1096)	Odder (1355)

Naturtyper og arter, der udgør det gældende udpegningsgrundlag for Natura 2000-området. Tal i parentes henviser til de talkoder, som benyttes for naturtyper og arter fra habitatdirektivets bilag 1 og 2. * angiver, at der er tale om en prioriteret naturtype. Udpegningsgrundlag for habitatområder er blevet revideret som beskrevet i basisanalysen.

Udpegningsgrundlag for Fuglebeskyttelsesområde nr. 44		
Fugle:	Rørhøg (Y)	Isfugl (Y)
	Blåhals (Y)	

Fugle, der udgør det gældende udpegningsgrundlag for Natura 2000-området. I parenteserne står "T" for trækfugl og "Y" for ynglefugl. Udpegningsgrundlag for fuglebeskyttelsesområder er blevet revideret som beskrevet i basisanalysen.

Bæklampret lever i øvre dele af vandløb med sand eller grusbund. Sandfanget vurderes ikke at fange alt sandet, hvormed der fortsat vil være et varieret bundmateriale med både grus og

sand. På den baggrund vurderes sandfangets etablering og drift ikke at påvirke levevilkårene for bæklampret, væsentlig.

Odder findes i Gudenåen og er sårbar over for forstyrrelser. Etablering og de jævnlige oprensninger kan give kortvarige forstyrrelser, men i betragtning af, at der i forvejen er jævnlige forstyrrelser, når der køres med maskiner ved slættagning og at der er offentlige stier og kanorasteplads i området, vil det ikke forstyrre yderligere eller ødelægge artens muligheder for at yngle, raste eller fouragere i området, væsentligt.

Isfugl kan yngle i brinkerne af vandløb, men Tyskergrøften vurderes ikke at have brinker der er egnede til ynglelokaliteter for isfugl. Rørhøg holder til i rørskoven i midten af kæret og blåhalsen i pilerattet. Sandfanget ikke at være i nærheden af yngle- og rastelokaliteter for disse arter og vil derved ikke at kunne påvirke disse arter.

Bilag IV-arter

Projektområdet er beliggende inden for udbredelsesområdet for bilag IV arter, som vandflagermus, sydflagermus, frynseflagermus, langøret flagermus, markfirben, stor vandsalamander, spidssnudet frø og odder.

Der er kendskab til at odder findes i Gudenåen.

Flagermus kan bruge vandløbene som ledelinjer når de fouragerer, og anvender gamle træer og bygninger som yngle- og rastesteder, men der vurderes ikke at være egnede yngle rastesteder tæt op ad sandfangets placering.

Oprensningen kan give kortvarige forstyrrelser, men i betragtning af, at der i forvejen er jævnlige forstyrrelser, når der køres med maskiner ved slættagning og at der er offentlige stier og kanorasteplads i området, vil det ikke forstyrre yderligere eller ødelægge arternes muligheder for at yngle, raste eller fouragere i området, væsentligt.

Området vurderes ikke at favoriseres af de øvrige bilag IV arter, som der er udbredelsesområde for, derfor vurderer Hedensted Kommune, at projektet ikke vil forringe levevilkårene for dyre- og planterater omfattet af Habitatdirektivets bilag IV.

Vandrammedirektivet og vandområdeplanerne 2021-2027

Hedensted Kommune skal ifølge Indsatsbekendtgørelsens⁸ §8 sikre, at projektet ikke forringer tilstanden af berørte vandområder, samt sikre at projektet ikke hindrer målopfyldelse for vandområderne.

Tyskergrøften er ikke målsat i de gældende Vandområdeplaner 2021-2027.

⁸ BEK nr. 797 af 21. juni 2023 om bekendtgørelse om indsatsprogrammer for vandområdedistrikter.

Gudenåen har derimod i Vandområdeplanerne 2021-2027 en målsætning om god økologisk tilstand.

I basisanalyse for Vandområdeplaner 2021-2027 har Gudenåen på strækningen ved Tyskergrøftens udløb ringe økologisk tilstand. Den økologiske tilstand for bentiske invertebrater er god, tilstanden for makrofytter er moderat, mens tilstanden for fisk er ringe.

Afstrømningsmæssige konsekvenser

Vandføringen i Tyskergrøften vurderes ikke at blive ændret væsentligt, da etablering af sandfang kun er et mindre indgreb i vandløbets skikkelse.

Kommunens vurdering

Tyskergrøften er stærkt påvirket af sandvandring, der medfører dårlig afvanding. Etablering af et sandfang på den pågældende lokalitet i Tyskergrøften vil betyde en reduktion i sandvandingen, hvormed sandet forhindres i at blive ført ud i Gudenåen. Etableringen vil desuden betyde en formindskelse af behovet for regelmæssig oprensning og grødeskæring i den nedre del af Tyskergrøften, samt oprensning i Gudenåen ved Tyskergrøftens udløb. Projektet vurderes derfor at have en miljøforbedrende effekt på de to vandløb.

Hedensted Kommune vurderer ud fra en helhedsbetragtning, at det ansøgte projekt vil have en miljøforbedrende effekt på både Tyskergrøften og Gudenåen. Tyskergrøftens fysiske forhold vil forbedres ved, at der ikke skal oprenses for sand, mens Gudenåen vil få mindsket sandføringen. Begge dele vil have en positiv indvirkning på vandløbenes dyre- og planteliv.

Da sandfanget ved Tyskergrøftens udløb skal mindske udledning af sand til Gudenåen vurderes det, at etableringen af sandfanget ikke vil være til hinder for Gudenåens fremtidige målopfyldelse. De fysiske forhold i Gudenåen på omtalte strækning er dårlige. Dette kan være årsagen til den manglende målopfyldelse. Sand/sediment i vandløbet påvirker levestederne negativt for organismerne, der foretrækker en varieret bund. Sedimentet påvirker desuden vandgennemstrømningen i bundmaterialet og nedsætter dermed genluftningen og iltindholdet. Sandfanget skal hjælpe med at fjerne noget af sandet, inden det løber ud i Gudenåen, og tiltaget vil derfor snarere have en forbedrende effekt for fremtidig målopfyldelse.

Der meddeles derfor tilladelse til det ansøgte.

Økonomi

Hedensted Kommune afholder alle udgifter i forbindelse med etablering af sandfanget.

Tidsplan

Projektet udføres så vidt muligt i efteråret 2024.

Høring

Et udkast til afgørelsen har, inden den endelige afgørelse, været sendt i 4 ugers høring til berørte parter og offentlige myndigheder med videre, jf. høringslisten. Udkastet til afgørelsen er samtidigt offentligt tilgængelig på kommunens hjemmeside i den pågældende periode.

I høringsperioden er der ikke kommet bemærkninger til sagen.

Klagevejledning

Der kan klages over denne afgørelse – se bilag 1.

Klagefristen udløber den 7. november 2024

I øvrigt

Kommunens tilladelse til etablering efter vandløbsloven fritager ikke ansøger for at søge om tilladelse efter anden nødvendig lovgivning.

Hvis du ikke inden 4 uger efter annonceringen på kommunens hjemmeside har modtaget besked fra kommunen om, at der er kommet klager, kan tilladelsen udnyttes.

Vi skal desuden oplyse om, at der er ret til aktindsigt⁹ i sagen, og henvendelse herom kan rettes til Stab på Administrativ@Hedensted.dk.

Hvis du er i tvivl om noget i denne tilladelse eller sagen i øvrigt, er du velkommen til at kontakte undertegnede på tlf.: 79755655 eller mail: Thomas.H.Hansen@Hedensted.dk.

Med venlig hilsen

Thomas H. Hansen
Biolog

⁹ Jf. reglerne i lovebekendtgørelse nr. 433 af den 22. april 2014 om bekendtgørelse af forvaltningsloven, lovebekendtgørelse nr. 145 af 24. februar 2020 om offentlighed i forvaltningen og lovebekendtgørelse nr. 980 af den 16. august 2017 om aktindsigt i miljøoplysninger.

Kopi til: (med digital post)

Vejle Museerne

Glud Museum

Danmarks Sportsfiskerforbund

Dansk Ornitologisk Forening

Dansk Ornitologisk Forening, Sydøstjylland

Danmarks Naturfredningsforening

Dansk Kano og Kajakforbund

Dansk Botanisk Forening

Friluftsrådet

Naturstyrelsen, Trekantsområdet

Fiskeristyrelsen, Fiskeriinspektorat Øst

Bilag 1. Klagevejledning

Vandløbsloven

Klageberettigede af afgørelser efter Vandløbsloven er:

- adressaten for afgørelsen,
- enhver, der må antages at have en individuel, væsentlig interesse i sagen,
- en berørt nationalparkfond oprettet efter lov om nationalparker.

Klagefristen udløber 4 uger efter afgørelsen er meddelt. Klagen skal inden klagefristens udløb være indgivet i klageportalen og have godkendt og betalt gebyr eller bestilt faktura i klageportalen.

Borgere, virksomheder og organisationer, som ønsker at påklage denne afgørelse, kan klage til Miljø- og Fødevarerklagenævnet. Klagen skal indgives via klageportalen, som findes på www.borger.dk og www.virk.dk. Der er også direkte link til disse steder på forsiden af nævnets egen hjemmeside www.nmkn.dk. Der logges typisk ind med NEM-ID. Klagen sendes gennem klageportalen til den myndighed, der har truffet afgørelsen. En klage er indgivet, når den er tilgængelig for myndigheden i klageportalen.

Vejledning og information om hvordan borgere, virksomheder og organisationer skal logge på og klage via Klageportalen, findes på www.borger.dk og www.virk.dk samt på nævnets hjemmeside www.nmkn.dk.

Klageportalen finder du via hjemmeside for Nævnenes Hus, BorgerDK eller Virksomhedsregisteret. Du logger på Klageportalen med NEM-ID. En klage er indgivet, når den er tilgængelig for Hedensted Kommune via Klageportalen. Når du klager, skal du betale et gebyr på 900,- kr. for borgere og 1.800,- kr. for virksomheder, organisationer og offentlige myndigheder.

I Klageportalen sendes din klage automatisk først til Hedensted Kommune. Hedensted Kommune sender klagen videre til behandling i nævnet via Klageportalen, hvis afgørelsen fastholdes. Du får besked om videre sendelsen.

Hvis du sender din klage uden om Klageportalen, afviser Miljø- og Fødevarerklagenævnet din klage, medmindre du forinden er blevet fritaget for brug af Klageportalen. Hvis du ønsker at blive fritaget for at bruge Klageportalen, skal du sende en begrundet anmodning til Hedensted Kommune. Hedensted Kommune videresender herefter din anmodning til nævnet, som træffer afgørelse om, hvorvidt du kan fritages. Se betingelserne for at blive fritaget på hjemmeside for Nævnenes Hus.

Vær opmærksom på, at en rettidig klage har opsættende virkning for den påklagede afgørelse, medmindre klagemyndigheden bestemmer andet.

Hvis afgørelsen ønskes prøvet ved en domstol, skal sagen være anlagt inden 6 måneder efter, at afgørelsen er meddelt eller annonceret.

Naturbeskyttelsesloven

Klageberettigede af afgørelser efter Naturbeskyttelsesloven er:

- adressaten for afgørelsen,
- ejeren af den ejendom, som afgørelsen vedrører,
- offentlige myndigheder,
- en berørt nationalparkfond oprettet efter lov om nationalparker
- lokale foreninger og organisationer, som har en væsentlig interesse i afgørelsen,
- landsdækkende foreninger og organisationer, hvis hovedformål er beskyttelse af natur og miljø, og
- landsdækkende foreninger og organisationer, som efter deres formål varetager væsentlige rekreative interesser, når afgørelsen berører sådanne interesser.

Klagefristen udløber 4 uger efter afgørelsen er meddelt. Klagen skal inden klagefristens udløb være indgivet i klageportalen og have godkendt og betalt gebyr eller bestilt faktura i klageportalen.

Borgere, virksomheder og organisationer, som ønsker at påklage denne afgørelse, kan klage til Miljø- og Fødevarerklagenævnet. Klagen skal indgives via klageportalen, som findes på www.borger.dk og www.virk.dk. Der er også direkte link til disse steder på forsiden af nævnets egen hjemmeside www.nmkn.dk. Der logges typisk ind med NEM-ID. Klagen sendes gennem klageportalen til den myndighed, der har truffet afgørelsen. En klage er indgivet, når den er tilgængelig for myndigheden i klageportalen.

Vejledning og information om hvordan borgere, virksomheder og organisationer skal logge på og klage via Klageportalen, findes på www.borger.dk og www.virk.dk samt på nævnets hjemmeside www.nmkn.dk.

Klageportalen finder du via hjemmeside for Nævnenes Hus, BorgerDK eller Virksomhedsregisteret. Du logger på Klageportalen med NEM-ID. En klage er indgivet, når den er tilgængelig for Hedensted Kommune via Klageportalen. Når du klager, skal du betale et gebyr på 900,- kr. for borgere og 1.800,- kr. for virksomheder, organisationer og offentlige myndigheder.

I Klageportalen sendes din klage automatisk først til Hedensted Kommune. Hedensted Kommune sender klagen videre til behandling i nævnet via Klageportalen, hvis afgørelsen fastholdes. Du får besked om videre sendelsen.

Hvis du sender din klage uden om Klageportalen, afviser Miljø- og Fødevarerklagenævnet din klage, medmindre du forinden er blevet fritaget for brug af Klageportalen. Hvis du ønsker at

blive fritaget for at bruge Klageportalen, skal du sende en begrundet anmodning til Hedensted Kommune. Hedensted Kommune videresender herefter din anmodning til nævnet, som træffer afgørelse om, hvorvidt du kan fritages. Se betingelserne for at blive fritaget på hjemmeside for Nævnenes Hus.

Vær opmærksom på, at en rettidig klage har opsættende virkning for den påklagede afgørelse, medmindre klagemyndigheden bestemmer andet.

Hvis afgørelsen ønskes prøvet ved en domstol, skal sagen være anlagt inden 6 måneder efter, at afgørelsen er meddelt eller annonceret.